

Филиал публично-правовой компании "Роскадастр" по Санкт-Петербургу
полное наименование органа регистрации прав
Выписка из Единого государственного реестра недвижимости об объекте недвижимости

Сведения о характеристиках объекта недвижимости

На основании запроса от 28.11.2024, поступившего на рассмотрение 28.11.2024, сообщаем, что согласно записям Единого государственного реестра недвижимости:

Раздел 1 Лист 1

Земельный участок			
вид объекта недвижимости			
Лист № 1 раздела 1	Всего листов раздела 1: 4	Всего разделов: 8	Всего листов выписки: 55
28.11.2024г. № КУВИ-001/2024-288774213			
Кадастровый номер:	78:13:0007319:9		
Номер кадастрового квартала:	78:13:0007319		
Дата присвоения кадастрового номера:	09.04.1998		
Ранее присвоенный государственный учетный номер:	Кадастровый номер 78:13:7319:9		
Местоположение:	г.Санкт-Петербург, Расстанная улица, дом 17, литера В		
Площадь:	1286 +/- 13		
Кадастровая стоимость, руб.:	7465430.1		
Кадастровые номера расположенных в пределах земельного участка объектов недвижимости:	78:13:0000000:3714, 78:13:0000000:3837, 78:13:0007319:1108, 78:13:0000000:4134		
Кадастровые номера объектов недвижимости, из которых образован объект недвижимости:	78:7319:9		
Кадастровые номера образованных объектов недвижимости:	данные отсутствуют		
Категория земель:	Земли населенных пунктов		
Виды разрешенного использования:	для размещения промышленных объектов		
Сведения о кадастровом инженере:	данные отсутствуют		
Сведения о лесах, водных объектах и об иных природных объектах, расположенных в пределах земельного участка:	данные отсутствуют		
Сведения о том, что земельный участок полностью расположен в границах зоны с особыми условиями использования территории, территории объекта культурного наследия, публичного сервитута:	данные отсутствуют		
Сведения о том, что земельный участок расположен в границах особой экономической зоны, территории опережающего развития, зоны территориального развития в Российской Федерации, игровой зоны:	данные отсутствуют		

полное наименование должности	 ДОКУМЕНТ ПОДПИСАН ЭЛЕКТРОННОЙ ПОДПИСЬЮ Сертификат: 009F0BDC181A023B64597F1E2579BEFB50 Владелец: ФЕДЕРАЛЬНАЯ СЛУЖБА ГОСУДАРСТВЕННОЙ РЕГИСТРАЦИИ, КАДАСТРА И КАРТОГРАФИИ Действителен: с 02.08.2024 по 26.10.2025	инициалы, фамилия

Земельный участок			
вид объекта недвижимости			
Лист № 2 раздела 1	Всего листов раздела 1: 4	Всего разделов: 8	Всего листов выписки: 55
28.11.2024г. № КУВИ-001/2024-288774213			
Кадастровый номер:		78:13:0007319:9	
Сведения о том, что земельный участок расположен в границах особо охраняемой природной территории, Байкальской природной территории и ее экологических зон, лесопарковом зеленом поясе, охотничьего угодья, лесничества:		данные отсутствуют	
Сведения о расположении земельного участка и (или) расположенного на нем объекта недвижимости в границах территории, в отношении которой принято решение о резервировании земель для государственных или муниципальных нужд:		данные отсутствуют	
Сведения о результатах проведения государственного земельного надзора:		данные отсутствуют	
Сведения о расположении земельного участка в границах территории, в отношении которой утвержден проект межевания территории:		данные отсутствуют	
Условный номер земельного участка:		данные отсутствуют	
Сведения о принятии акта и (или) заключении договора, предусматривающих предоставление в соответствии с земельным законодательством исполнительным органом государственным органом власти или органом местного самоуправления, находящегося в государственной или муниципальной собственности земельного участка для строительства наемного дома социального использования или наемного дома коммерческого использования:		данные отсутствуют	
Сведения о том, что земельный участок или земельные участки образованы на основании решения об изъятии земельного участка и (или) расположенного на нем объекта недвижимости для государственных или муниципальных нужд:		данные отсутствуют	
Сведения о том, что земельный участок образован из земель или земельного участка, государственная собственность на которые не разграничена:		данные отсутствуют	
Сведения о наличии земельного спора о местоположении границ земельных участков:		данные отсутствуют	
Статус записи об объекте недвижимости:		Сведения об объекте недвижимости имеют статус "актуальные, ранее учтенные"	
Особые отметки:		Сведения об ограничениях права на объект недвижимости, обременениях данного объекта, не зарегистрированных в реестре прав, ограничений прав и обременений недвижимого имущества: вид	



ДОКУМЕНТ ПОДПИСАН
ЭЛЕКТРОННОЙ ПОДПИСЬЮ

Сертификат: 009F0BDC181A023B64597F1E2579BEFB50
Владелец: ФЕДЕРАЛЬНАЯ СЛУЖБА ГОСУДАРСТВЕННОЙ
РЕГИСТРАЦИИ, КАДАСТРА И КАРТОГРАФИИ
Действителен: с 02.08.2024 по 26.10.2025


полное наименование должности	инициалы, фамилия
-------------------------------	-------------------

Земельный участок			
вид объекта недвижимости			
Лист № 4 раздела 1	Всего листов раздела 1: 4	Всего разделов: 8	Всего листов выписки: 55
28.11.2024г. № КУВИ-001/2024-288774213			
Кадастровый номер:		78:13:0007319:9	
		действия: с 01.12.2023; реквизиты документа-основания: постановление Правительства РФ «О порядке установления охранных зон объектов электросетевого хозяйства и особых условий использования земельных участков, расположенных в границах таких зон» от 24.02.2009 № 160 выдан: Правительство Российской Федерации. вид ограничения (обременения): ограничения прав на земельный участок, предусмотренные статьей 56 Земельного кодекса Российской Федерации; срок действия: с 11.06.2024; реквизиты документа-основания: приказ "О типовых правилах охраны коммунальных тепловых сетей" от 17.08.1992 № 197 выдан: Минстрой РФ.	
Получатель выписки:		Степина Алла Всеволодовна	

полное наименование должности	 ДОКУМЕНТ ПОДПИСАН ЭЛЕКТРОННОЙ ПОДПИСЬЮ Сертификат: 009F0BDC181A023B64597F1E2579BEFB50 Владелец: ФЕДЕРАЛЬНАЯ СЛУЖБА ГОСУДАРСТВЕННОЙ РЕГИСТРАЦИИ, КАДАСТРА И КАРТОГРАФИИ Действителен: с 02.08.2024 по 26.10.2025	инициалы, фамилия

Выписка из Единого государственного реестра недвижимости об объекте недвижимости
Сведения о зарегистрированных правах


Земельный участок			
вид объекта недвижимости			
Лист № 1 раздела 2		Всего листов раздела 2: 7	Всего разделов: 8
Всего листов выписки: 55			
28.11.2024г. № КУВИ-001/2024-288774213			
Кадастровый номер:		78:13:0007319:9	
1	Правообладатель (правообладатели):	1.1	Санкт-Петербург
	Сведения о возможности предоставления третьим лицам персональных данных физического лица:	1.1.1	данные отсутствуют
2	Вид, номер, дата и время государственной регистрации права:	2.1	Собственность 78-01-28/2001-322.3 13.11.1997 00:00:00
3	Сведения об осуществлении государственной регистрации сделки, права без необходимого в силу закона согласия третьего лица, органа:	3.1	данные отсутствуют
4	Ограничение прав и обременение объекта недвижимости:		
	4.1 вид:	Аренда	
	дата государственной регистрации:	13.11.1997 00:00:00	
	номер государственной регистрации:	78-01-28/2001-322.4	
	срок, на который установлены ограничение прав и обременение объекта недвижимости:	Срок действия с 23.07.1997 по 23.07.2049 с 23.07.1997 по 23.07.2049	
	лицо, в пользу которого установлены ограничение прав и обременение объекта недвижимости:	Открытое акционерное общество по строительству метрополитена в городе Санкт-Петербурге "Метрострой", ИНН: 7813046910	
	сведения о возможности предоставления третьим лицам персональных данных физического лица	данные отсутствуют	
	основание государственной регистрации:	Договор аренды, № 21/ЗД-00411, выдан 20.10.1997	
	сведения об осуществлении государственной регистрации сделки, права, ограничения права без необходимого в силу закона согласия третьего лица, органа:	данные отсутствуют	
	сведения об управляющем залогом и о договоре управления залогом, если такой договор заключен для управления ипотекой:	данные отсутствуют	
	сведения о депозитарии, который осуществляет хранение обездвиженной документарной закладной или электронной закладной:		

полное наименование должности	<div><p>ДОКУМЕНТ ПОДПИСАН ЭЛЕКТРОННОЙ ПОДПИСЬЮ</p><p>Сертификат: 009F0BDC181A023B64597F1E2579BEFB50</p><p>Владелец: ФЕДЕРАЛЬНАЯ СЛУЖБА ГОСУДАРСТВЕННОЙ РЕГИСТРАЦИИ, КАДАСТРА И КАРТОГРАФИИ</p><p>Действителен: с 02.08.2024 по 26.10.2025</p></div>	инициалы, фамилия

Земельный участок			
вид объекта недвижимости			
Лист № 2 раздела 2	Всего листов раздела 2: 7	Всего разделов: 8	Всего листов выписки: 55

28.11.2024г. № КУВИ-001/2024-288774213	
Кадастровый номер:	78:13:0007319:9

		ведения о внесении изменений или дополнений в регистрационную запись об ипотеке:	
4	Ограничение прав и обременение объекта недвижимости:		
	4.1	вид:	Прочие ограничения прав и обременения объекта недвижимости
		дата государственной регистрации:	30.03.2010 00:00:00
		номер государственной регистрации:	78-78-01/0205/2010-002
		срок, на который установлены ограничение прав и обременение объекта недвижимости:	Срок действия с 30.03.2010 с 30.03.2010
		лицо, в пользу которого установлены ограничение прав и обременение объекта недвижимости:	публичный
		сведения о возможности предоставления третьим лицам персональных данных физического лица	данные отсутствуют
		основание государственной регистрации:	Кадастровый паспорт земельного участка (выписка из государственного кадастра недвижимости), № 11775, выдан 03.08.2009
		сведения об осуществлении государственной регистрации сделки, права, ограничения права без необходимого в силу закона согласия третьего лица, органа:	данные отсутствуют
		сведения об управляющем залогом и о договоре управления залогом, если такой договор заключен для управления ипотекой:	данные отсутствуют
		сведения о депозитарии, который осуществляет хранение обездвиженной документарной закладной или электронной закладной:	
		ведения о внесении изменений или дополнений в регистрационную запись об ипотеке:	
	4.2	вид:	Прочие ограничения прав и обременения объекта недвижимости
		дата государственной регистрации:	30.03.2010 00:00:00
		номер государственной регистрации:	78-78-01/0205/2010-001
		срок, на который установлены ограничение прав и обременение объекта недвижимости:	Срок действия с 30.03.2010 с 30.03.2010
		лицо, в пользу которого установлены ограничение прав и обременение объекта недвижимости:	публичный

			ДОКУМЕНТ ПОДПИСАН ЭЛЕКТРОННОЙ ПОДПИСЬЮ		
		Сертификат: 009F0BDC181A023B64597F1E2579BEFB50			
		Владелец: ФЕДЕРАЛЬНАЯ СЛУЖБА ГОСУДАРСТВЕННОЙ РЕГИСТРАЦИИ, КАДАСТРА И КАРТОГРАФИИ			
		Действителен: с 02.08.2024 по 26.10.2025			
полное наименование должности				инициалы, фамилия	

Земельный участок			
вид объекта недвижимости			
Лист № 3 раздела 2	Всего листов раздела 2: 7	Всего разделов: 8	Всего листов выписки: 55

28.11.2024г. № КУВИ-001/2024-288774213

Кадастровый номер: 78:13:0007319:9

	сведения о возможности предоставления третьим лицам персональных данных физического лица	данные отсутствуют
	основание государственной регистрации:	Кадастровый паспорт земельного участка (выписка из государственного кадастра недвижимости), № 11775, выдан 03.08.2009
	сведения об осуществлении государственной регистрации сделки, права, ограничения права без необходимого в силу закона согласия третьего лица, органа:	данные отсутствуют
	сведения об управляющем залогом и о договоре управления залогом, если такой договор заключен для управления ипотекой:	данные отсутствуют
	сведения о депозитарии, который осуществляет хранение обездвиженной документарной закладной или электронной закладной:	
	ведения о внесении изменений или дополнений в регистрационную запись об ипотеке:	
4.3	вид:	Прочие ограничения прав и обременения объекта недвижимости
	дата государственной регистрации:	30.03.2010 00:00:00
	номер государственной регистрации:	78-78-01/0204/2010-700
	срок, на который установлены ограничение прав и обременение объекта недвижимости:	Срок действия с 30.03.2010 с 30.03.2010
	лицо, в пользу которого установлены ограничение прав и обременение объекта недвижимости:	публичный
	сведения о возможности предоставления третьим лицам персональных данных физического лица	данные отсутствуют
	основание государственной регистрации:	Кадастровый паспорт земельного участка (выписка из государственного кадастра недвижимости), № 11775, выдан 03.08.2009
	сведения об осуществлении государственной регистрации сделки, права, ограничения права без необходимого в силу закона согласия третьего лица, органа:	данные отсутствуют
	сведения об управляющем залогом и о договоре управления залогом, если такой договор заключен для управления ипотекой:	данные отсутствуют



ДОКУМЕНТ ПОДПИСАН
ЭЛЕКТРОННОЙ ПОДПИСЬЮ

Сертификат: 009F0BDC181A023B64597F1E2579BEFB50

Владелец: ФЕДЕРАЛЬНАЯ СЛУЖБА ГОСУДАРСТВЕННОЙ
РЕГИСТРАЦИИ, КАДАСТРА И КАРТОГРАФИИ
Действителен: с 02.08.2024 по 26.10.2025

полное наименование должности

инициалы, фамилия

Земельный участок			
вид объекта недвижимости			
Лист № 4 раздела 2	Всего листов раздела 2: 7	Всего разделов: 8	Всего листов выписки: 55

28.11.2024г. № КУВИ-001/2024-288774213

Кадастровый номер: 78:13:0007319:9

		сведения о депозитарии, который осуществляет хранение обездвиженной документарной закладной или электронной закладной:	
		ведения о внесении изменений или дополнений в регистрационную запись об ипотеке:	
4.4	вид:	Прочие ограничения прав и обременения объекта недвижимости	
	дата государственной регистрации:	30.03.2010 00:00:00	
	номер государственной регистрации:	78-78-01/0204/2010-699	
	срок, на который установлены ограничение прав и обременение объекта недвижимости:	Срок действия с 30.03.2010 с 30.03.2010	
	лицо, в пользу которого установлены ограничение прав и обременение объекта недвижимости:	публичный	
	сведения о возможности предоставления третьим лицам персональных данных физического лица	данные отсутствуют	
	основание государственной регистрации:	Кадастровый паспорт земельного участка (выписка из государственного кадастра недвижимости), № 11775, выдан 03.08.2009	
	сведения об осуществлении государственной регистрации сделки, права, ограничения права без необходимого в силу закона согласия третьего лица, органа:	данные отсутствуют	
	сведения об управляющем залогом и о договоре управления залогом, если такой договор заключен для управления ипотекой:	данные отсутствуют	
	сведения о депозитарии, который осуществляет хранение обездвиженной документарной закладной или электронной закладной:		
			ведения о внесении изменений или дополнений в регистрационную запись об ипотеке:
4.5	вид:	Прочие ограничения прав и обременения объекта недвижимости	
	дата государственной регистрации:	30.03.2010 00:00:00	
	номер государственной регистрации:	78-78-01/0204/2010-698	
	срок, на который установлены ограничение прав и обременение объекта недвижимости:	Срок действия с 30.03.2010 с 30.03.2010	



ДОКУМЕНТ ПОДПИСАН
ЭЛЕКТРОННОЙ ПОДПИСЬЮ

Сертификат: 009F0BDC181A023B64597F1E2579BEFB50

Владелец: ФЕДЕРАЛЬНАЯ СЛУЖБА ГОСУДАРСТВЕННОЙ
РЕГИСТРАЦИИ, КАДАСТРА И КАРТОГРАФИИ
Действителен: с 02.08.2024 по 26.10.2025

полное наименование должности

инициалы, фамилия


Земельный участок			
вид объекта недвижимости			

Лист № 5 раздела 2	Всего листов раздела 2: 7	Всего разделов: 8	Всего листов выписки: 55
--------------------	---------------------------	-------------------	--------------------------

28.11.2024г. № КУВИ-001/2024-288774213

Кадастровый номер: 78:13:0007319:9

	лицо, в пользу которого установлены ограничение прав и обременение объекта недвижимости:	публичный
	сведения о возможности предоставления третьим лицам персональных данных физического лица	данные отсутствуют
	основание государственной регистрации:	Кадастровый паспорт земельного участка (выписка из государственного кадастра недвижимости), № 11775, выдан 03.08.2009
	сведения об осуществлении государственной регистрации сделки, права, ограничения права без необходимого в силу закона согласия третьего лица, органа:	данные отсутствуют
	сведения об управляющем залогом и о договоре управления залогом, если такой договор заключен для управления ипотекой:	данные отсутствуют
	сведения о депозитарии, который осуществляет хранение обездвиженной документарной закладной или электронной закладной:	
	ведения о внесении изменений или дополнений в регистрационную запись об ипотеке:	
4.6	вид:	Прочие ограничения прав и обременения объекта недвижимости
	дата государственной регистрации:	30.03.2010 00:00:00
	номер государственной регистрации:	78-78-01/0204/2010-697
	срок, на который установлены ограничение прав и обременение объекта недвижимости:	Срок действия с 30.03.2010 с 30.03.2010
	лицо, в пользу которого установлены ограничение прав и обременение объекта недвижимости:	публичный
	сведения о возможности предоставления третьим лицам персональных данных физического лица	данные отсутствуют
	основание государственной регистрации:	Кадастровый паспорт земельного участка (выписка из государственного кадастра недвижимости), № 11775, выдан 03.08.2009
	сведения об осуществлении государственной регистрации сделки, права, ограничения права без необходимого в силу закона согласия третьего лица, органа:	данные отсутствуют

полное наименование должности	<div><p>ДОКУМЕНТ ПОДПИСАН ЭЛЕКТРОННОЙ ПОДПИСЬЮ</p><p>Сертификат: 009F0BDC181A023B64597F1E2579BEFB50</p><p>Владелец: ФЕДЕРАЛЬНАЯ СЛУЖБА ГОСУДАРСТВЕННОЙ РЕГИСТРАЦИИ, КАДАСТРА И КАРТОГРАФИИ</p><p>Действителен: с 02.08.2024 по 26.10.2025</p></div>	инициалы, фамилия

Земельный участок			
вид объекта недвижимости			
Лист № 6 раздела 2		Всего листов раздела 2: 7	Всего разделов: 8
Всего листов выписки: 55			
28.11.2024г. № КУВИ-001/2024-288774213			
Кадастровый номер:		78:13:0007319:9	
		сведения об управляющем залогом и о договоре управления залогом, если такой договор заключен для управления ипотекой:	данные отсутствуют
		сведения о депозитарии, который осуществляет хранение обездвиженной документарной закладной или электронной закладной:	
		ведения о внесении изменений или дополнений в регистрационную запись об ипотеке:	
5	Договоры участия в долевом строительстве:		не зарегистрировано
6	Заявленные в судебном порядке права требования:		данные отсутствуют
7	Сведения о возможности предоставления третьим лицам персональных данных физического лица		данные отсутствуют
8	Сведения о возражении в отношении зарегистрированного права:		данные отсутствуют
9	Сведения о наличии решения об изъятии объекта недвижимости для государственных и муниципальных нужд:		данные отсутствуют
10	Сведения о невозможности государственной регистрации без личного участия правообладателя или его законного представителя:		данные отсутствуют
11	Правопритязания и сведения о наличии поступивших, но не рассмотренных заявлений о проведении государственной регистрации права (перехода, прекращения права), ограничения права или обременения объекта недвижимости, сделки в отношении объекта недвижимости:		отсутствуют

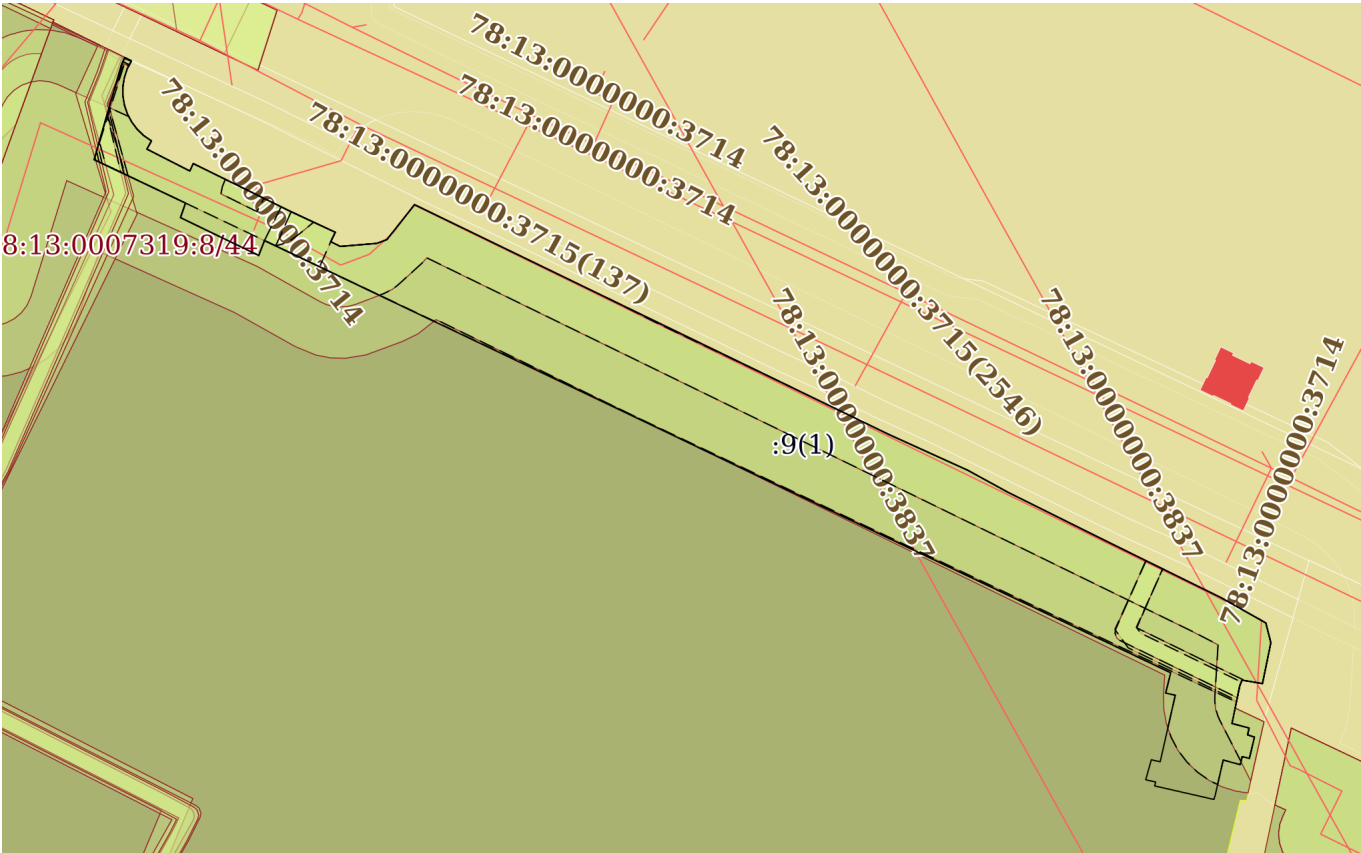
полное наименование должности	 ДОКУМЕНТ ПОДПИСАН ЭЛЕКТРОННОЙ ПОДПИСЬЮ Сертификат: 009F0BDC181A023B64597F1E2579BEFB50 Владелец: ФЕДЕРАЛЬНАЯ СЛУЖБА ГОСУДАРСТВЕННОЙ РЕГИСТРАЦИИ, КАДАСТРА И КАРТОГРАФИИ Действителен: с 02.08.2024 по 26.10.2025	инициалы, фамилия

Земельный участок			
вид объекта недвижимости			
Лист № 7 раздела 2	Всего листов раздела 2: 7	Всего разделов: 8	Всего листов выписки: 55
28.11.2024г. № КУВИ-001/2024-288774213			
Кадастровый номер:		78:13:0007319:9	
11	Сведения о невозможности государственной регистрации перехода, прекращения, ограничения права на земельный участок из земель сельскохозяйственного назначения:	данные отсутствуют	

полное наименование должности	 ДОКУМЕНТ ПОДПИСАН ЭЛЕКТРОННОЙ ПОДПИСЬЮ Сертификат: 009F0BDC181A023B64597F1E2579BEFB50 Владелец: ФЕДЕРАЛЬНАЯ СЛУЖБА ГОСУДАРСТВЕННОЙ РЕГИСТРАЦИИ, КАДАСТРА И КАРТОГРАФИИ Действителен: с 02.08.2024 по 26.10.2025	инициалы, фамилия

Выписка из Единого государственного реестра недвижимости об объекте недвижимости
Описание местоположения земельного участка

Земельный участок			
вид объекта недвижимости			
Лист № 1 раздела 3	Всего листов раздела 3: 1	Всего разделов: 8	Всего листов выписки: 55
28.11.2024г. № КУВИ-001/2024-288774213			
Кадастровый номер:		78:13:0007319:9	

План (чертеж, схема) земельного участка			
			
Масштаб 1:800	Условные обозначения:		

<div><div></div><div>ДОКУМЕНТ ПОДПИСАН ЭЛЕКТРОННОЙ ПОДПИСЬЮ</div></div>			
Сертификат: 009F0BDC181A023B64597F1E2579BEFB50			
Владелец: ФЕДЕРАЛЬНАЯ СЛУЖБА ГОСУДАРСТВЕННОЙ РЕГИСТРАЦИИ, КАДАСТРА И КАРТОГРАФИИ			
Действителен: с 02.08.2024 по 26.10.2025			
полное наименование должности		инициалы, фамилия	

Выписка из Единого государственного реестра недвижимости об объекте недвижимости
Описание местоположения земельного участка

Земельный участок			
вид объекта недвижимости			
Лист № 1 раздела 3.1		Всего листов раздела 3.1: 3	Всего разделов: 8
Всего листов выписки: 55			
28.11.2024г. № КУВИ-001/2024-288774213			
Кадастровый номер:		78:13:0007319:9	

Описание местоположения границ земельного участка							
№ п/п	Номер точки		Дирекционный угол	Горизонтальное проложение, м	Описание закрепления на местности	Кадастровые номера смежных участков	Сведения об адресах правообладателей смежных земельных участков
	начальн ая	конечн ая					
1	2	3	4	5	6	7	8
1	1.1.1	1.1.2	116°14.5`	0.79	данные отсутствуют	данные отсутствуют	данные отсутствуют
2	1.1.2	1.1.3	207°35.8`	0.99	данные отсутствуют	данные отсутствуют	данные отсутствуют
3	1.1.3	1.1.4	197°42.0`	0.99	данные отсутствуют	данные отсутствуют	данные отсутствуют
4	1.1.4	1.1.5	189°16.4`	0.99	данные отсутствуют	данные отсутствуют	данные отсутствуют
5	1.1.5	1.1.6	179°24.9`	0.98	данные отсутствуют	данные отсутствуют	данные отсутствуют
6	1.1.6	1.1.7	170°43.6`	0.99	данные отсутствуют	данные отсутствуют	данные отсутствуют
7	1.1.7	1.1.8	161°0.7`	0.98	данные отсутствуют	данные отсутствуют	данные отсутствуют
8	1.1.8	1.1.9	152°8.0`	0.98	данные отсутствуют	данные отсутствуют	данные отсутствуют
9	1.1.9	1.1.10	143°14.8`	0.99	данные отсутствуют	данные отсутствуют	данные отсутствуют
10	1.1.10	1.1.11	133°45.8`	0.98	данные отсутствуют	данные отсутствуют	данные отсутствуют
11	1.1.11	1.1.12	124°19.8`	0.99	данные отсутствуют	данные отсутствуют	данные отсутствуют
12	1.1.12	1.1.13	209°6.6`	1.01	данные отсутствуют	данные отсутствуют	данные отсутствуют
13	1.1.13	1.1.14	117°3.7`	5.17	данные отсутствуют	данные отсутствуют	данные отсутствуют
14	1.1.14	1.1.15	24°49.3`	0.88	данные отсутствуют	данные отсутствуют	данные отсутствуют
15	1.1.15	1.1.16	116°12.9`	11.7	данные отсутствуют	данные отсутствуют	данные отсутствуют
16	1.1.16	1.1.17	114°56.6`	5.22	данные отсутствуют	данные отсутствуют	данные отсутствуют
17	1.1.17	1.1.18	205°52.8`	1.12	данные отсутствуют	данные отсутствуют	данные отсутствуют
18	1.1.18	1.1.19	116°20.5`	1.15	данные отсутствуют	данные отсутствуют	данные отсутствуют
19	1.1.19	1.1.20	85°11.3`	3.93	данные отсутствуют	данные отсутствуют	данные отсутствуют
20	1.1.20	1.1.21	69°30.2`	1.14	данные отсутствуют	данные отсутствуют	данные отсутствуют
21	1.1.21	1.1.22	38°22.7`	4.78	данные отсутствуют	данные отсутствуют	данные отсутствуют
22	1.1.22	1.1.23	115°51.5`	56.52	данные отсутствуют	данные отсутствуют	данные отсутствуют

полное наименование должности	 ДОКУМЕНТ ПОДПИСАН ЭЛЕКТРОННОЙ ПОДПИСЬЮ Сертификат: 009F0BDC181A023B64597F1E2579BEFB50 Владелец: ФЕДЕРАЛЬНАЯ СЛУЖБА ГОСУДАРСТВЕННОЙ РЕГИСТРАЦИИ, КАДАСТРА И КАРТОГРАФИИ Действителен: с 02.08.2024 по 26.10.2025	инициалы, фамилия

Земельный участок			
вид объекта недвижимости			
Лист № 2 раздела 3.1	Всего листов раздела 3.1: 3	Всего разделов: 8	Всего листов выписки: 55

28.11.2024г. № КУВИ-001/2024-288774213

Кадастровый номер: 78:13:0007319:9

1	2	3	4	5	6	7	8
23	1.1.23	1.1.24	114°24.5'	9.27	данные отсутствуют	данные отсутствуют	данные отсутствуют
24	1.1.24	1.1.25	118°41.6'	4.94	данные отсутствуют	данные отсутствуют	данные отсутствуют
25	1.1.25	1.1.26	116°27.5'	12.1	данные отсутствуют	данные отсутствуют	данные отсутствуют
26	1.1.26	1.1.27	116°12.1'	13.41	данные отсутствуют	данные отсутствуют	данные отсутствуют
27	1.1.27	1.1.28	119°30.0'	5.5	данные отсутствуют	данные отсутствуют	данные отсутствуют
28	1.1.28	1.1.29	165°42.6'	2.19	данные отсутствуют	данные отсутствуют	данные отсутствуют
29	1.1.29	1.1.30	191°36.7'	4.47	данные отсутствуют	данные отсутствуют	данные отсутствуют
30	1.1.30	1.1.31	279°32.8'	2.23	данные отсутствуют	данные отсутствуют	данные отсутствуют
31	1.1.31	1.1.32	200°51.2'	0.67	данные отсутствуют	данные отсутствуют	данные отсутствуют
32	1.1.32	1.1.33	191°40.9'	2.42	данные отсутствуют	данные отсутствуют	данные отсутствуют
33	1.1.33	1.1.34	191°38.6'	1.68	данные отсутствуют	78:13:0007319:8(1)	адрес отсутствует
34	1.1.34	1.1.35	104°54.7'	1.9	данные отсутствуют	78:13:0007319:8(1)	адрес отсутствует
35	1.1.35	1.1.36	193°6.5'	0.75	данные отсутствуют	78:13:0007319:8(1)	адрес отсутствует
36	1.1.36	1.1.37	107°58.1'	0.78	данные отсутствуют	78:13:0007319:8(1)	адрес отсутствует
37	1.1.37	1.1.38	193°19.5'	2.34	данные отсутствуют	78:13:0007319:8(1)	адрес отсутствует
38	1.1.38	1.1.39	282°59.7'	0.8	данные отсутствуют	78:13:0007319:8(1)	адрес отсутствует
39	1.1.39	1.1.40	193°5.5'	0.88	данные отсутствуют	78:13:0007319:8(1)	адрес отсутствует
40	1.1.40	1.1.41	285°16.9'	1.9	данные отсутствуют	78:13:0007319:8(1)	адрес отсутствует
41	1.1.41	1.1.42	192°47.1'	3.89	данные отсутствуют	78:13:0007319:8(1)	адрес отсутствует
42	1.1.42	1.1.43	197°39.0'	0.46	данные отсутствуют	78:13:0007319:8(1)	адрес отсутствует
43	1.1.43	1.1.44	282°51.8'	6.51	данные отсутствуют	78:13:0007319:8(1)	адрес отсутствует
44	1.1.44	1.1.45	13°23.5'	0.43	данные отсутствуют	78:13:0007319:8(1)	адрес отсутствует
45	1.1.45	1.1.46	282°45.5'	1.09	данные отсутствуют	78:13:0007319:8(1)	адрес отсутствует
46	1.1.46	1.1.47	15°35.6'	2.23	данные отсутствуют	78:13:0007319:8(1)	адрес отсутствует
47	1.1.47	1.1.48	103°2.3'	0.98	данные отсутствуют	78:13:0007319:8(1)	адрес отсутствует
48	1.1.48	1.1.49	12°47.0'	7.32	данные отсутствуют	78:13:0007319:8(1)	адрес отсутствует
49	1.1.49	1.1.50	282°35.3'	1.06	данные отсутствуют	78:13:0007319:8(1)	адрес отсутствует
50	1.1.50	1.1.51	13°54.7'	2.25	данные отсутствуют	78:13:0007319:8(1)	адрес отсутствует
51	1.1.51	1.1.52	295°30.4'	107.66	данные отсутствуют	78:13:0007319:8(1)	адрес отсутствует



ДОКУМЕНТ ПОДПИСАН
ЭЛЕКТРОННОЙ ПОДПИСЬЮ

Сертификат: 009F0BDC181A023B64597F1E2579BEFB50


Владелец: ФЕДЕРАЛЬНАЯ СЛУЖБА ГОСУДАРСТВЕННОЙ
РЕГИСТРАЦИИ, КАДАСТРА И КАРТОГРАФИИ
Действителен: с 02.08.2024 по 26.10.2025

полное наименование должности

инициалы, фамилия

Земельный участок			
вид объекта недвижимости			
Лист № 3 раздела 3.1	Всего листов раздела 3.1: 3	Всего разделов: 8	Всего листов выписки: 55
28.11.2024г. № КУВИ-001/2024-288774213			
Кадастровый номер:		78:13:0007319:9	

1	2	3	4	5	6	7	8
52	1.1.52	1.1.53	201°10.9`	1.72	данные отсутствуют	78:13:0007319:8(1)	адрес отсутствует
53	1.1.53	1.1.54	295°49.4`	9.32	данные отсутствуют	78:13:0007319:8(1)	адрес отсутствует
54	1.1.54	1.1.55	19°5.6`	1.65	данные отсутствуют	78:13:0007319:8(1)	адрес отсутствует
55	1.1.55	1.1.56	295°25.9`	10.85	данные отсутствуют	78:13:0007319:8(1)	адрес отсутствует
56	1.1.56	1.1.57	16°4.7`	10.62	данные отсутствуют	78:13:0007319:8(1)	адрес отсутствует
57	1.1.57	1.1.1	25°1.0`	0.83	данные отсутствуют	78:13:0007319:8(1)	адрес отсутствует

полное наименование должности	<div><div>ДОКУМЕНТ ПОДПИСАН ЭЛЕКТРОННОЙ ПОДПИСЬЮ</div><div>Сертификат: 009F0BDC181A023B64597F1E2579BEFB50 Владелец: ФЕДЕРАЛЬНАЯ СЛУЖБА ГОСУДАРСТВЕННОЙ РЕГИСТРАЦИИ, КАДАСТРА И КАРТОГРАФИИ Действителен: с 02.08.2024 по 26.10.2025</div></div>	инициалы, фамилия

Выписка из Единого государственного реестра недвижимости об объекте недвижимости
Описание местоположения земельного участка

Земельный участок			
вид объекта недвижимости			
Лист № 1 раздела 3.2	Всего листов раздела 3.2: 3	Всего разделов: 8	Всего листов выписки: 55
28.11.2024г. № КУВИ-001/2024-288774213			
Кадастровый номер:		78:13:0007319:9	

Сведения о характерных точках границы земельного участка				
Система координат СК-1964				
Номер точки	Координаты, м		Описание закрепления на местности	Средняя квадратичная погрешность определения координат характерных точек границ земельного участка, м
	X	Y		
1	2	3	4	5
1	91015.59	115643.67	-	-
2	91015.24	115644.38	-	-
3	91014.36	115643.92	-	-
4	91013.42	115643.62	-	-
5	91012.44	115643.46	-	-
6	91011.46	115643.47	-	-
7	91010.48	115643.63	-	-
8	91009.55	115643.95	-	-
9	91008.68	115644.41	-	-
10	91007.89	115645	-	-
11	91007.21	115645.71	-	-
12	91006.65	115646.53	-	-
13	91005.77	115646.04	-	-
14	91003.42	115650.64	-	-
15	91004.22	115651.01	-	-
16	90999.05	115661.51	-	-
17	90996.85	115666.24	-	-
18	90995.84	115665.75	-	-
19	90995.33	115666.78	-	-
20	90995.66	115670.7	-	-
21	90996.06	115671.77	-	-
22	90999.81	115674.74	-	-

полное наименование должности	<div><div>ДОКУМЕНТ ПОДПИСАН ЭЛЕКТРОННОЙ ПОДПИСЬЮ</div><div>Сертификат: 009F0BDC181A023B64597F1E2579BEFB50 Владелец: ФЕДЕРАЛЬНАЯ СЛУЖБА ГОСУДАРСТВЕННОЙ РЕГИСТРАЦИИ, КАДАСТРА И КАРТОГРАФИИ Действителен: с 02.08.2024 по 26.10.2025</div></div>	инициалы, фамилия

Земельный участок			
вид объекта недвижимости			
Лист № 2 раздела 3.2	Всего листов раздела 3.2: 3	Всего разделов: 8	Всего листов выписки: 55

28.11.2024г. № КУВИ-001/2024-288774213

Кадастровый номер: 78:13:0007319:9

1	2	3	4	5
23	90975.16	115725.6	-	-
24	90971.33	115734.04	-	-
25	90968.96	115738.37	-	-
26	90963.57	115749.2	-	-
27	90957.65	115761.23	-	-
28	90954.94	115766.02	-	-
29	90952.82	115766.56	-	-
30	90948.44	115765.66	-	-
31	90948.81	115763.46	-	-
32	90948.18	115763.22	-	-
33	90945.81	115762.73	-	-
34	90944.16	115762.39	-	-
35	90943.67	115764.23	-	-
36	90942.94	115764.06	-	-
37	90942.7	115764.8	-	-
38	90940.42	115764.26	-	-
39	90940.6	115763.48	-	-
40	90939.74	115763.28	-	-
41	90940.24	115761.45	-	-
42	90936.45	115760.59	-	-
43	90936.01	115760.45	-	-
44	90937.46	115754.1	-	-
45	90937.88	115754.2	-	-
46	90938.12	115753.14	-	-
47	90940.27	115753.74	-	-
48	90940.05	115754.69	-	-
49	90947.19	115756.31	-	-
50	90947.42	115755.28	-	-
51	90949.6	115755.82	-	-



ДОКУМЕНТ ПОДПИСАН
ЭЛЕКТРОННОЙ ПОДПИСЬЮ


Сертификат: 009F0BDC181A023B64597F1E2579BEFB50

Владелец: ФЕДЕРАЛЬНАЯ СЛУЖБА ГОСУДАРСТВЕННОЙ
РЕГИСТРАЦИИ, КАДАСТРА И КАРТОГРАФИИ
Действителен: с 02.08.2024 по 26.10.2025

полное наименование должности

инициалы, фамилия

Земельный участок					
вид объекта недвижимости					
Лист № 3 раздела 3.2		Всего листов раздела 3.2: 3		Всего разделов: 8	Всего листов выписки: 55
28.11.2024г. № КУВИ-001/2024-288774213					
Кадастровый номер:			78:13:0007319:9		
1	2	3	4	5	
52	90995.96	115658.65	-	-	
53	90994.36	115658.03	-	-	
54	90998.42	115649.64	-	-	
55	90999.98	115650.18	-	-	
56	91004.64	115640.38	-	-	
57	91014.84	115643.32	-	-	
1	91015.59	115643.67	-	-	

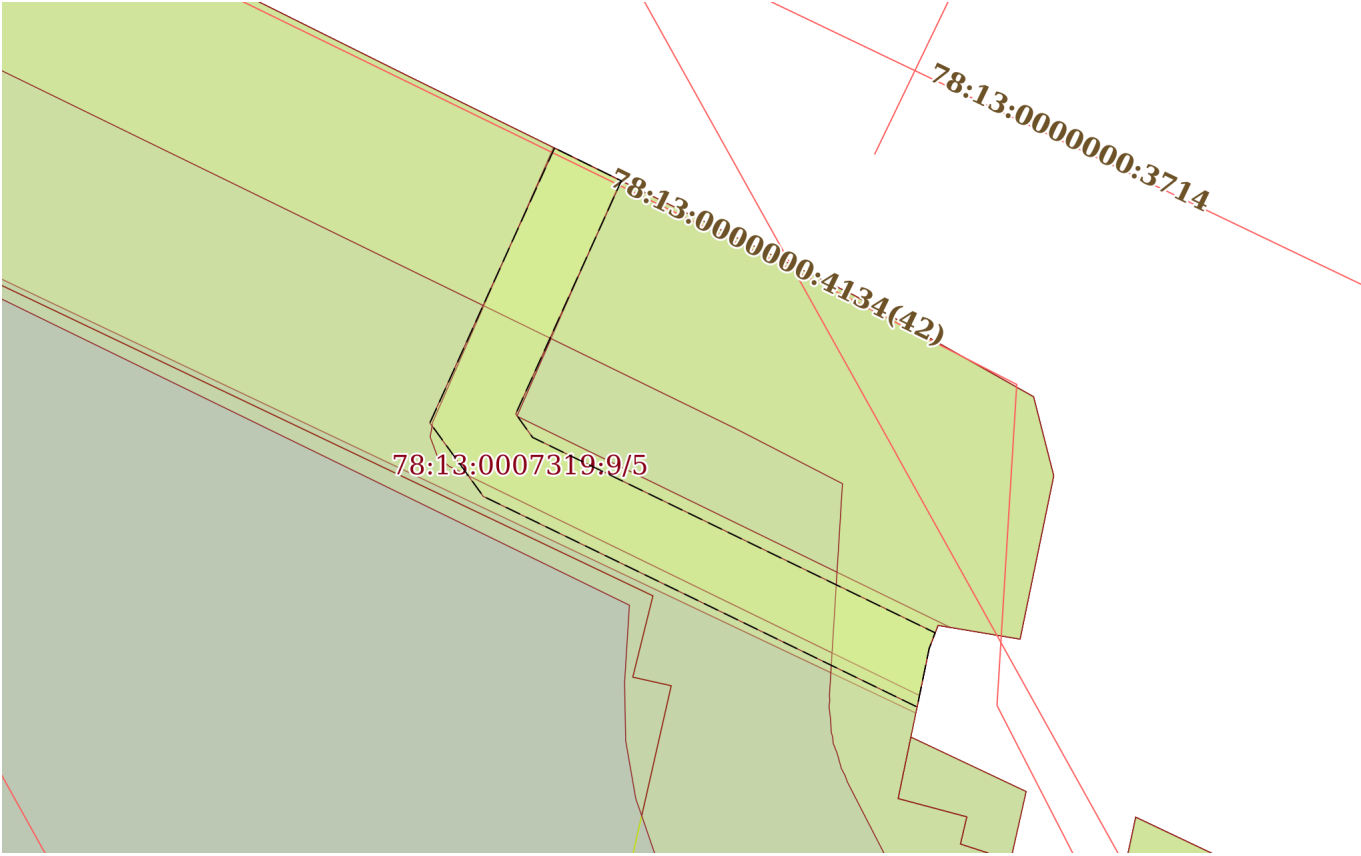
		 ДОКУМЕНТ ПОДПИСАН ЭЛЕКТРОННОЙ ПОДПИСЬЮ Сертификат: 009F0BDC181A023B64597F1E2579BEFB50 Владелец: ФЕДЕРАЛЬНАЯ СЛУЖБА ГОСУДАРСТВЕННОЙ РЕГИСТРАЦИИ, КАДАСТРА И КАРТОГРАФИИ Действителен: с 02.08.2024 по 26.10.2025	
полное наименование должности		инициалы, фамилия	


Выписка из Единого государственного реестра недвижимости об объекте недвижимости
Сведения о частях земельного участка

Земельный участок			
вид объекта недвижимости			
Лист № 1 раздела 4	Всего листов раздела 4: 12	Всего разделов: 8	Всего листов выписки: 55
28.11.2024г. № КУВИ-001/2024-288774213			
Кадастровый номер:		78:13:0007319:9	
План (чертеж, схема) части земельного участка		Учетный номер части: 78:13:0007319:9/4	
<div></div>			
Масштаб 1:60	Условные обозначения:		


полное наименование должности		ДОКУМЕНТ ПОДПИСАН	инициалы, фамилия
		ЭЛЕКТРОННОЙ ПОДПИСЬЮ	
	Сертификат: 009F0BDC181A023B64597F1E2579BEFB50		
	Владелец: ФЕДЕРАЛЬНАЯ СЛУЖБА ГОСУДАРСТВЕННОЙ РЕГИСТРАЦИИ, КАДАСТРА И КАРТОГРАФИИ Действителен: с 02.08.2024 по 26.10.2025		

Земельный участок			
вид объекта недвижимости			
Лист № 2 раздела 4	Всего листов раздела 4: 12	Всего разделов: 8	Всего листов выписки: 55
28.11.2024г. № КУВИ-001/2024-288774213			
Кадастровый номер:		78:13:0007319:9	

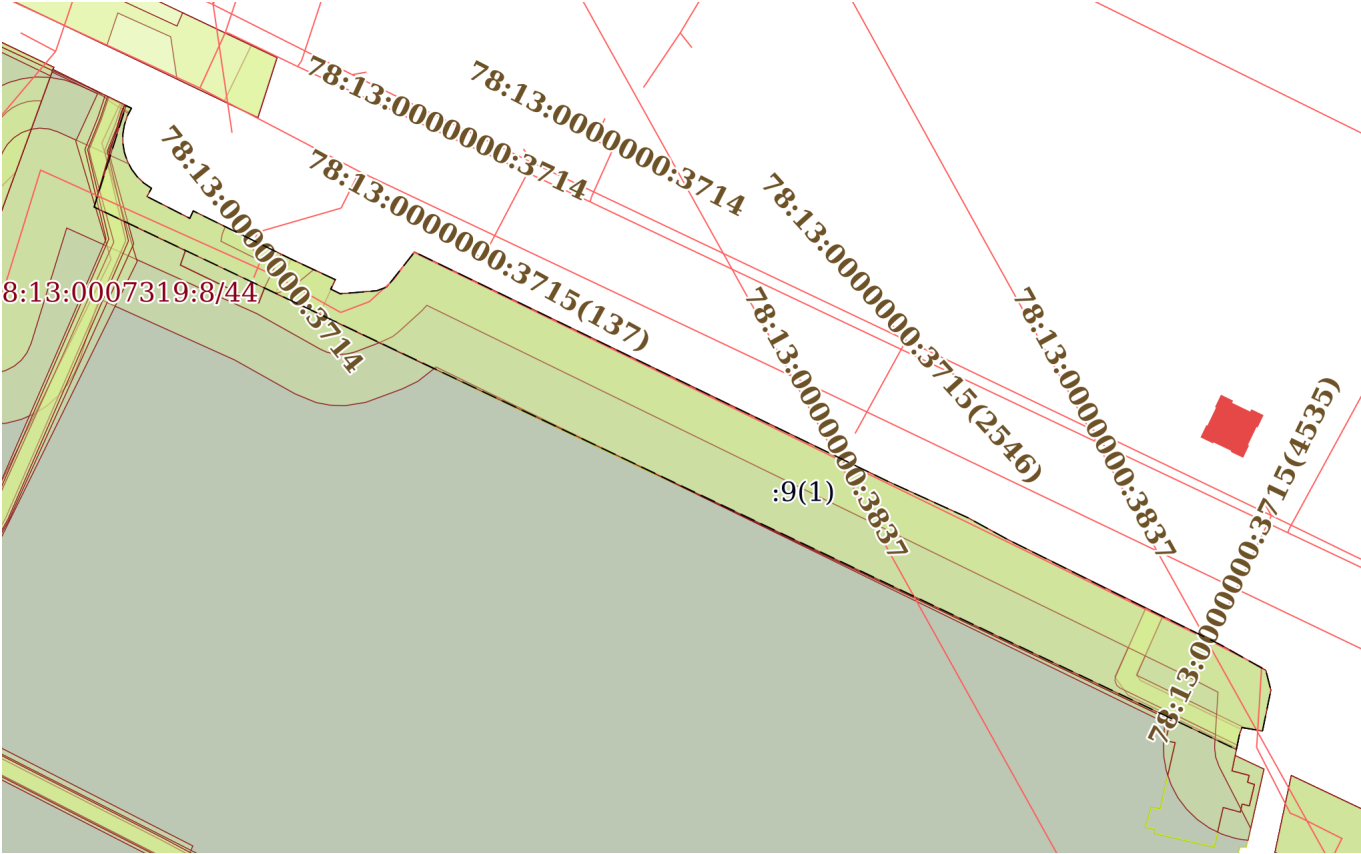
План (чертеж, схема) части земельного участка	Учетный номер части: 78:13:0007319:9/5
	
Масштаб 1:200	Условные обозначения:


полное наименование должности	<div><p>ДОКУМЕНТ ПОДПИСАН ЭЛЕКТРОННОЙ ПОДПИСЬЮ</p><p>Сертификат: 009F0BDC181A023B64597F1E2579BEFB50</p><p>Владелец: ФЕДЕРАЛЬНАЯ СЛУЖБА ГОСУДАРСТВЕННОЙ РЕГИСТРАЦИИ, КАДАСТРА И КАРТОГРАФИИ</p><p>Действителен: с 02.08.2024 по 26.10.2025</p></div>	инициалы, фамилия

Земельный участок			
вид объекта недвижимости			
Лист № 3 раздела 4	Всего листов раздела 4: 12	Всего разделов: 8	Всего листов выписки: 55
28.11.2024г. № КУВИ-001/2024-288774213			
Кадастровый номер:		78:13:0007319:9	
План (чертеж, схема) части земельного участка		Учетный номер части: 78:13:0007319:9/6	
Масштаб 1:70	Условные обозначения:		

полное наименование должности	 ДОКУМЕНТ ПОДПИСАН ЭЛЕКТРОННОЙ ПОДПИСЬЮ Сертификат: 009F0BDC181A023B64597F1E2579BEFB50 Владелец: ФЕДЕРАЛЬНАЯ СЛУЖБА ГОСУДАРСТВЕННОЙ РЕГИСТРАЦИИ, КАДАСТРА И КАРТОГРАФИИ Действителен: с 02.08.2024 по 26.10.2025	инициалы, фамилия


Земельный участок			
вид объекта недвижимости			
Лист № 4 раздела 4	Всего листов раздела 4: 12	Всего разделов: 8	Всего листов выписки: 55
28.11.2024г. № КУВИ-001/2024-288774213			
Кадастровый номер:		78:13:0007319:9	

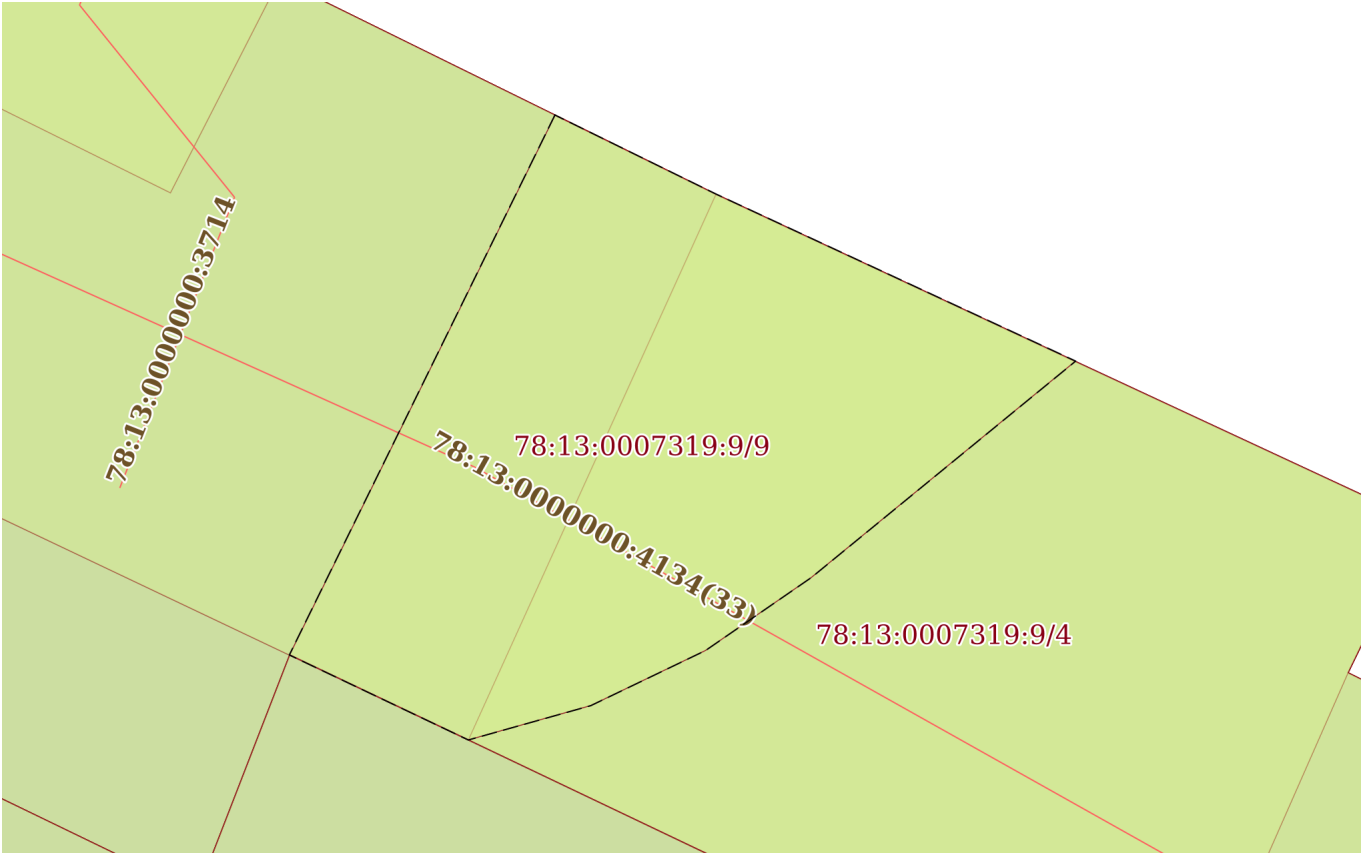
План (чертеж, схема) части земельного участка	Учетный номер части: 78:13:0007319:9/7
	
Масштаб 1:800	Условные обозначения:


полное наименование должности	<div><p>ДОКУМЕНТ ПОДПИСАН ЭЛЕКТРОННОЙ ПОДПИСЬЮ</p><p>Сертификат: 009F0BDC181A023B64597F1E2579BEFB50 Владелец: ФЕДЕРАЛЬНАЯ СЛУЖБА ГОСУДАРСТВЕННОЙ РЕГИСТРАЦИИ, КАДАСТРА И КАРТОГРАФИИ Действителен: с 02.08.2024 по 26.10.2025</p></div>	инициалы, фамилия

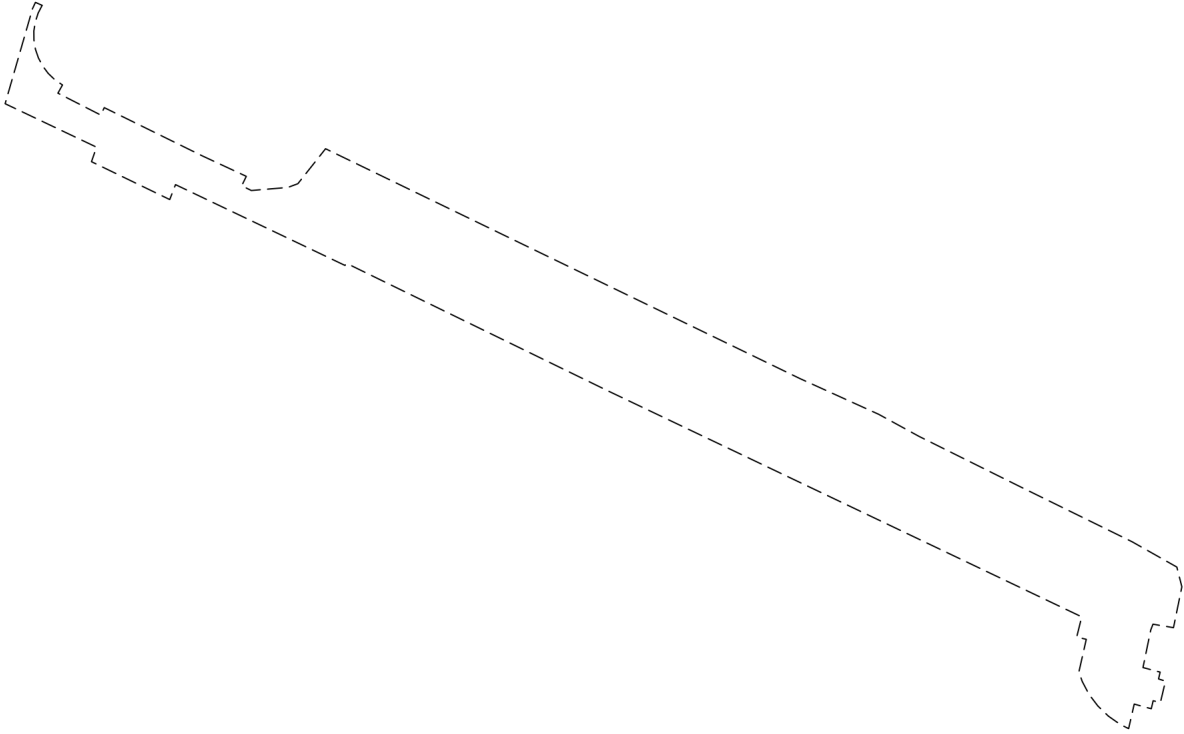
Земельный участок			
вид объекта недвижимости			
Лист № 5 раздела 4	Всего листов раздела 4: 12	Всего разделов: 8	Всего листов выписки: 55
28.11.2024г. № КУВИ-001/2024-288774213			
Кадастровый номер:		78:13:0007319:9	


План (чертеж, схема) части земельного участка		Учетный номер части: 78:13:0007319:9/8	
Масштаб 1:40	Условные обозначения:		

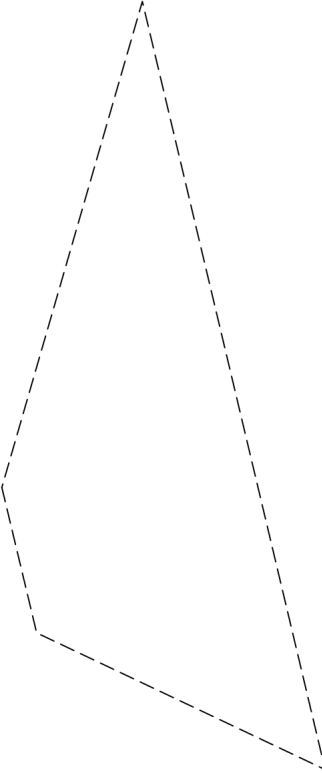
полное наименование должности	<div><p>ДОКУМЕНТ ПОДПИСАН ЭЛЕКТРОННОЙ ПОДПИСЬЮ</p><p>Сертификат: 009F0BDC181A023B64597F1E2579BEFB50</p><p>Владелец: ФЕДЕРАЛЬНАЯ СЛУЖБА ГОСУДАРСТВЕННОЙ РЕГИСТРАЦИИ, КАДАСТРА И КАРТОГРАФИИ</p><p>Действителен: с 02.08.2024 по 26.10.2025</p></div>	инициалы, фамилия

Земельный участок			
вид объекта недвижимости			
Лист № 6 раздела 4	Всего листов раздела 4: 12	Всего разделов: 8	Всего листов выписки: 55
28.11.2024г. № КУВИ-001/2024-288774213			
Кадастровый номер:		78:13:0007319:9	
План (чертеж, схема) части земельного участка		Учетный номер части: 78:13:0007319:9/9	
			
Масштаб 1:50	Условные обозначения:		

полное наименование должности	<div><p>ДОКУМЕНТ ПОДПИСАН ЭЛЕКТРОННОЙ ПОДПИСЬЮ</p><p>Сертификат: 009F0BDC181A023B64597F1E2579BEFB50 Владелец: ФЕДЕРАЛЬНАЯ СЛУЖБА ГОСУДАРСТВЕННОЙ РЕГИСТРАЦИИ, КАДАСТРА И КАРТОГРАФИИ Действителен: с 02.08.2024 по 26.10.2025</p></div>	инициалы, фамилия

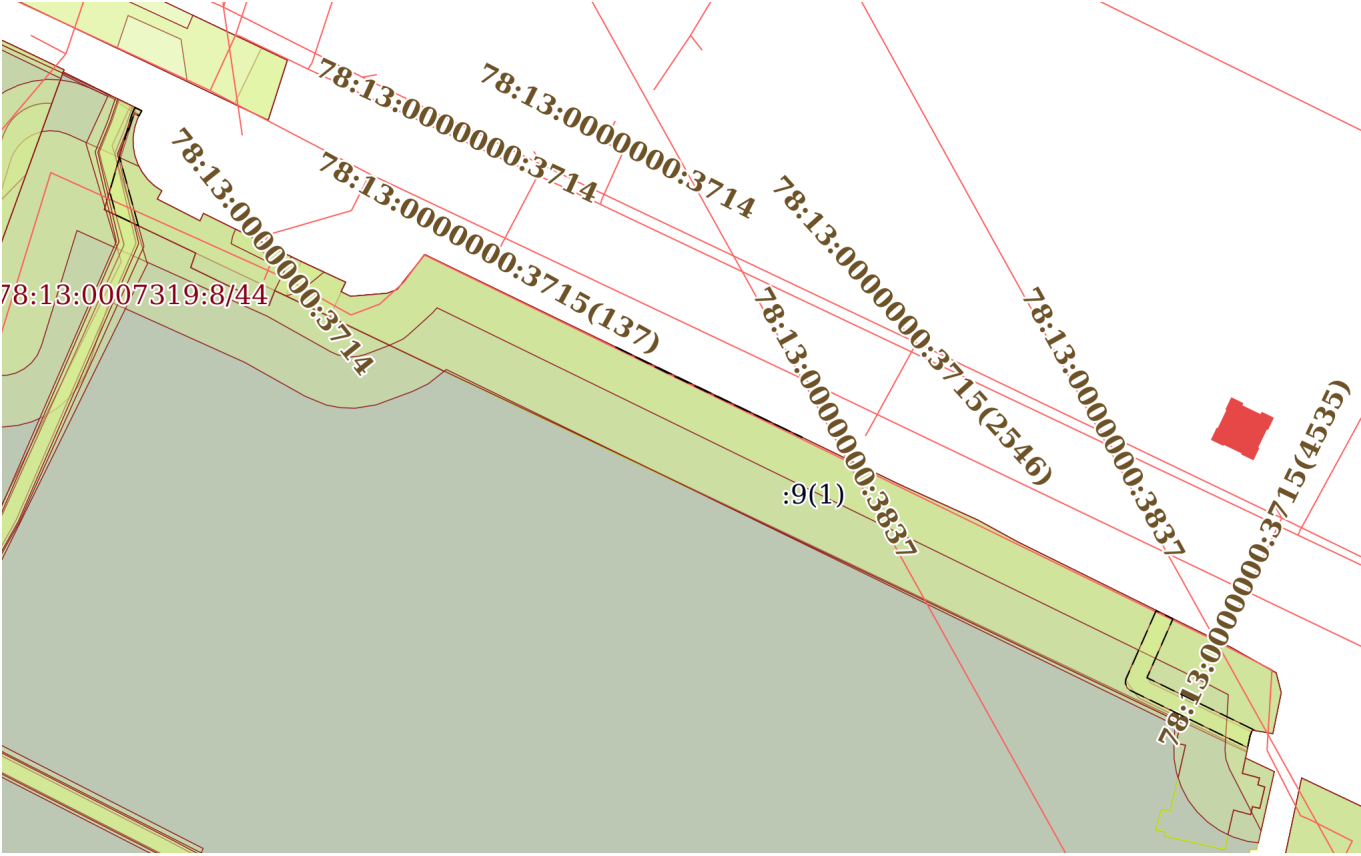
Земельный участок			
вид объекта недвижимости			
Лист № 7 раздела 4	Всего листов раздела 4: 12	Всего разделов: 8	Всего листов выписки: 55
28.11.2024г. № КУВИ-001/2024-288774213			
Кадастровый номер:		78:13:0007319:9	
План (чертеж, схема) части земельного участка		Учетный номер части: 78:13:0007319:9/10	
<div></div>			
Масштаб 1:800	Условные обозначения:		


полное наименование должности		ДОКУМЕНТ ПОДПИСАН ЭЛЕКТРОННОЙ ПОДПИСЬЮ	инициалы, фамилия
	Сертификат: 009F0BDC181A023B64597F1E2579BEFB50		
	Владелец: ФЕДЕРАЛЬНАЯ СЛУЖБА ГОСУДАРСТВЕННОЙ РЕГИСТРАЦИИ, КАДАСТРА И КАРТОГРАФИИ Действителен: с 02.08.2024 по 26.10.2025		

Земельный участок			
вид объекта недвижимости			
Лист № 8 раздела 4	Всего листов раздела 4: 12	Всего разделов: 8	Всего листов выписки: 55
28.11.2024г. № КУВИ-001/2024-288774213			
Кадастровый номер:		78:13:0007319:9	
План (чертеж, схема) части земельного участка		Учетный номер части: 78:13:0007319:9/11	
<div></div>			
Масштаб 1:60	Условные обозначения:		

полное наименование должности		ДОКУМЕНТ ПОДПИСАН	инициалы, фамилия
		ЭЛЕКТРОННОЙ ПОДПИСЬЮ	
	Сертификат: 009F0BDC181A023B64597F1E2579BEFB50		
	Владелец: ФЕДЕРАЛЬНАЯ СЛУЖБА ГОСУДАРСТВЕННОЙ РЕГИСТРАЦИИ, КАДАСТРА И КАРТОГРАФИИ Действителен: с 02.08.2024 по 26.10.2025		


Земельный участок			
вид объекта недвижимости			
Лист № 9 раздела 4	Всего листов раздела 4: 12	Всего разделов: 8	Всего листов выписки: 55
28.11.2024г. № КУВИ-001/2024-288774213			
Кадастровый номер:		78:13:0007319:9	

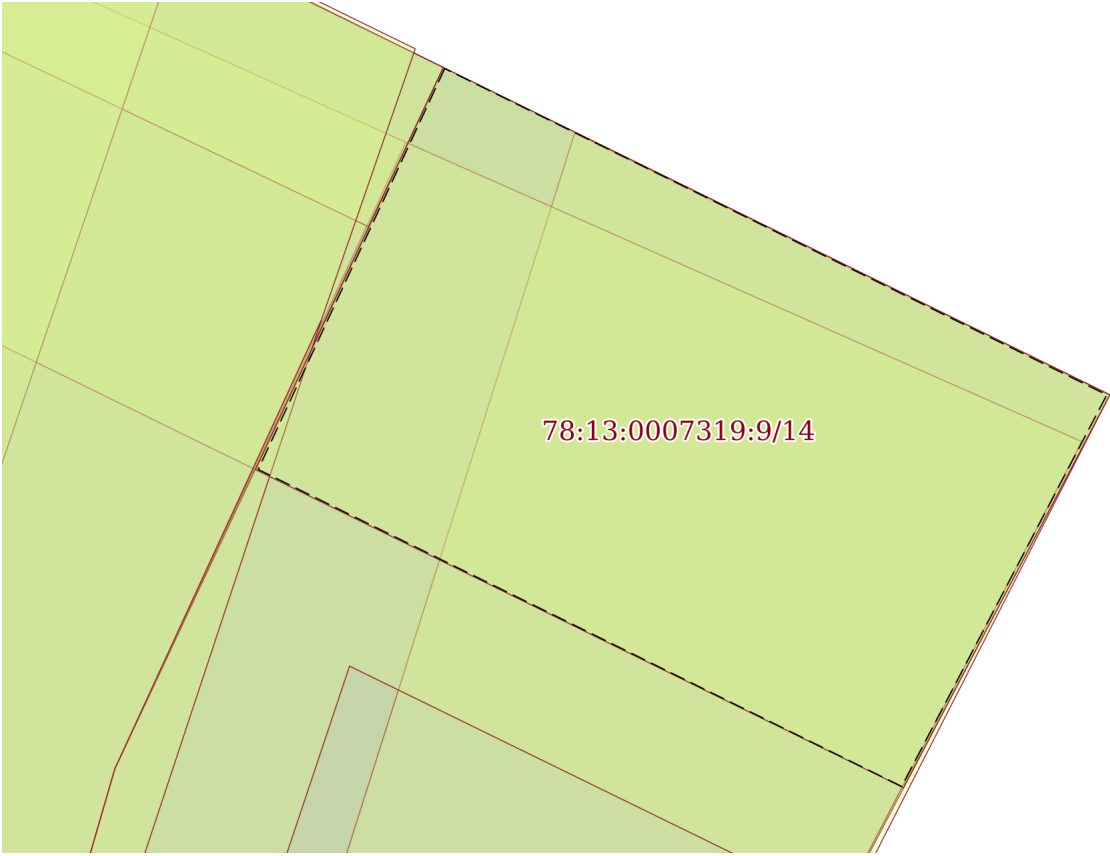
План (чертеж, схема) части земельного участка	Учетный номер части: 78:13:0007319:9/12
	
Масштаб 1:800	Условные обозначения:


полное наименование должности	 ДОКУМЕНТ ПОДПИСАН ЭЛЕКТРОННОЙ ПОДПИСЬЮ Сертификат: 009F0BDC181A023B64597F1E2579BEFB50 Владелец: ФЕДЕРАЛЬНАЯ СЛУЖБА ГОСУДАРСТВЕННОЙ РЕГИСТРАЦИИ, КАДАСТРА И КАРТОГРАФИИ Действителен: с 02.08.2024 по 26.10.2025	инициалы, фамилия

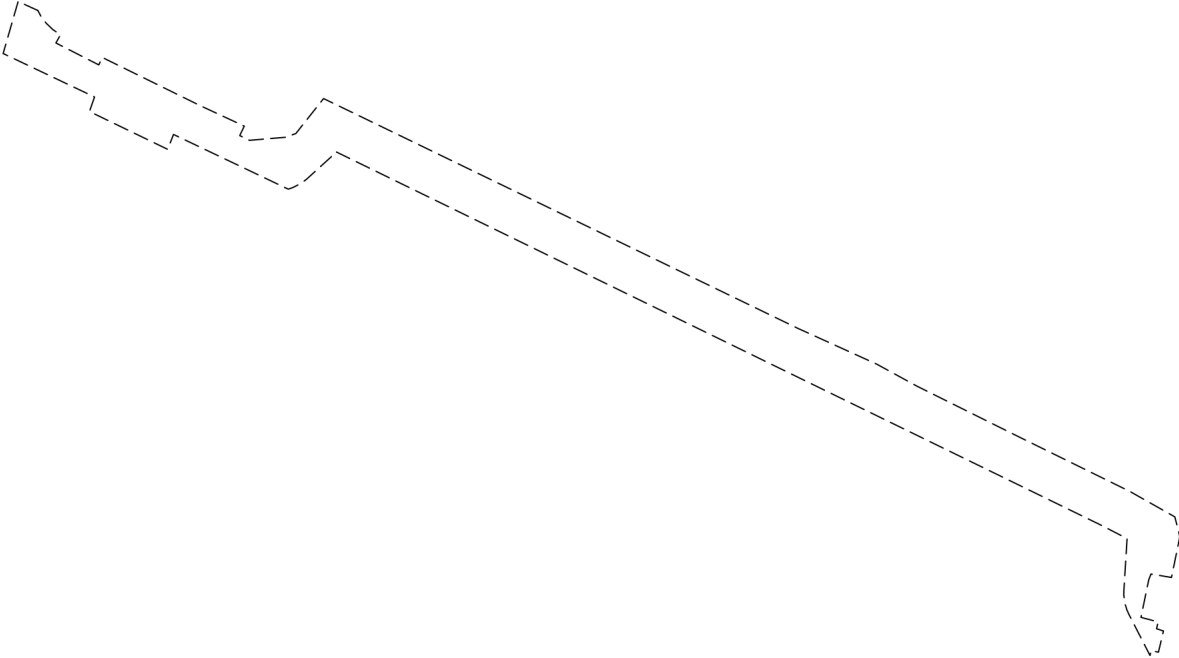
Земельный участок			
вид объекта недвижимости			
Лист № 10 раздела 4	Всего листов раздела 4: 12	Всего разделов: 8	Всего листов выписки: 55
28.11.2024г. № КУВИ-001/2024-288774213			
Кадастровый номер:		78:13:0007319:9	


План (чертеж, схема) части земельного участка		Учетный номер части: 78:13:0007319:9/13	
Масштаб 1:200	Условные обозначения:		

полное наименование должности	 ДОКУМЕНТ ПОДПИСАН ЭЛЕКТРОННОЙ ПОДПИСЬЮ Сертификат: 009F0BDC181A023B64597F1E2579BEFB50 Владелец: ФЕДЕРАЛЬНАЯ СЛУЖБА ГОСУДАРСТВЕННОЙ РЕГИСТРАЦИИ, КАДАСТРА И КАРТОГРАФИИ Действителен: с 02.08.2024 по 26.10.2025	инициалы, фамилия

Земельный участок			
вид объекта недвижимости			
Лист № 11 раздела 4	Всего листов раздела 4: 12	Всего разделов: 8	Всего листов выписки: 55
28.11.2024г. № КУВИ-001/2024-288774213			
Кадастровый номер:		78:13:0007319:9	
План (чертеж, схема) части земельного участка		Учетный номер части: 78:13:0007319:9/14	
<div></div>			
Масштаб 1:8		Условные обозначения:	


полное наименование должности		ДОКУМЕНТ ПОДПИСАН ЭЛЕКТРОННОЙ ПОДПИСЬЮ	инициалы, фамилия
	Сертификат: 009F0BDC181A023B64597F1E2579BEFB50		
	Владелец: ФЕДЕРАЛЬНАЯ СЛУЖБА ГОСУДАРСТВЕННОЙ РЕГИСТРАЦИИ, КАДАСТРА И КАРТОГРАФИИ Действителен: с 02.08.2024 по 26.10.2025		

Земельный участок			
вид объекта недвижимости			
Лист № 12 раздела 4	Всего листов раздела 4: 12	Всего разделов: 8	Всего листов выписки: 55
28.11.2024г. № КУВИ-001/2024-288774213			
Кадастровый номер:		78:13:0007319:9	
План (чертеж, схема) части земельного участка		Учетный номер части: 78:13:0007319:9/15	
<div></div>			
Масштаб 1:800	Условные обозначения:		

полное наименование должности		ДОКУМЕНТ ПОДПИСАН	инициалы, фамилия
		ЭЛЕКТРОННОЙ ПОДПИСЬЮ	
	Сертификат: 009F0BDC181A023B64597F1E2579BEFB50		
	Владелец: ФЕДЕРАЛЬНАЯ СЛУЖБА ГОСУДАРСТВЕННОЙ РЕГИСТРАЦИИ, КАДАСТРА И КАРТОГРАФИИ Действителен: с 02.08.2024 по 26.10.2025		


Выписка из Единого государственного реестра недвижимости об объекте недвижимости
Сведения о частях земельного участка

Земельный участок		
вид объекта недвижимости		
Лист № 1 раздела 4.1	Всего листов раздела 4.1: 7	Всего разделов: 8
Всего листов выписки: 55		
28.11.2024г. № КУВИ-001/2024-288774213		
Кадастровый номер:		78:13:0007319:9
Учетный номер части	Площадь, м2	Содержание ограничения в использовании или ограничения права на объект недвижимости или обременения объекта недвижимости
1	2	3
78:13:0007319:9/4	21	вид ограничения (обременения): ограничения прав на земельный участок, предусмотренные статьей 56 Земельного кодекса Российской Федерации; Срок действия: не установлен; Содержание ограничения (обременения): Право прохода и проезда
78:13:0007319:9/5	43	вид ограничения (обременения): ограничения прав на земельный участок, предусмотренные статьей 56 Земельного кодекса Российской Федерации; Срок действия: не установлен; Содержание ограничения (обременения): Охранная зона кабельных линий электропередачи
78:13:0007319:9/6	9	вид ограничения (обременения): ограничения прав на земельный участок, предусмотренные статьей 56 Земельного кодекса Российской Федерации; Срок действия: не установлен; Содержание ограничения (обременения): Охранная зона кабельных линий электропередачи
78:13:0007319:9/7	1170	вид ограничения (обременения): ограничения прав на земельный участок, предусмотренные статьей 56 Земельного кодекса Российской Федерации; Срок действия: не установлен; Содержание ограничения (обременения): Зона градостроительных ограничений
78:13:0007319:9/8	7	вид ограничения (обременения): ограничения прав на земельный участок, предусмотренные статьей 56 Земельного кодекса Российской Федерации; Срок действия: не установлен; Содержание ограничения (обременения): Охранная зона водопроводных сетей
78:13:0007319:9/9	11	вид ограничения (обременения): ограничения прав на земельный участок, предусмотренные статьей 56 Земельного кодекса Российской Федерации; Срок действия: не установлен; Содержание ограничения (обременения): Охранная зона водопроводных сетей
78:13:0007319:9/10	1258	вид ограничения (обременения): ограничения прав на земельный участок, предусмотренные статьей 56 Земельного кодекса Российской Федерации; Срок действия: не установлен; реквизиты документа-основания: "О типовых правилах охраны коммунальных тепловых сетей" от 17.08.1992 № 197 выдан: Минстрой РФ; Содержание ограничения (обременения): Ограничения предусмотрены п. 5, 6. Типовых правил охраны коммунальных тепловых сетей, утверждено Приказом Министерства Архитектуры, строительства и жилищно-коммунального хозяйства Российской Федерации от 17.08.1992 № 197, а именно: п. 5. В пределах охранных зон тепловых сетей не допускается производить действия, которые могут повлечь нарушения в нормальной работе тепловых сетей, их повреждение, несчастные случаи или препятствующие ремонту: размещать автозаправочные станции, хранилища горюче-смазочных материалов, складировать агрессивные химические материалы;

полное наименование должности		ДОКУМЕНТ ПОДПИСАН
		ЭЛЕКТРОННОЙ ПОДПИСЬЮ
		Сертификат: 009F0BDC181A023B64597F1E2579BEFB50
		Владелец: ФЕДЕРАЛЬНАЯ СЛУЖБА ГОСУДАРСТВЕННОЙ РЕГИСТРАЦИИ, КАДАСТРА И КАРТОГРАФИИ
		Действителен: с 02.08.2024 по 26.10.2025
		инициалы, фамилия

Земельный участок			
вид объекта недвижимости			
Лист № 2 раздела 4.1	Всего листов раздела 4.1: 7	Всего разделов: 8	Всего листов выписки: 55
28.11.2024г. № КУВИ-001/2024-288774213			
Кадастровый номер:		78:13:0007319:9	


		загромождать подходы и подъезды к объектам и сооружениям тепловых сетей, складировать тяжелые и громоздкие материалы, возводить временные строения и заборы; устраивать спортивные и игровые площадки, неорганизованные рынки, остановочные пункты общественного транспорта, стоянки всех видов машин и механизмов, гаражи, огороды и т.п.; устраивать всякого рода свалки, разжигать костры, сжигать бытовой мусор или промышленные отходы; производить работы ударными механизмами, производить сброс и слив едких и коррозионно-активных веществ и горюче-смазочных материалов; проникать в помещения павильонов, центральных и индивидуальных тепловых пунктов посторонним лицам; открывать, снимать, засыпать люки камер тепловых сетей; сбрасывать в камеры мусор, отходы, снег и т.д.; снимать покровный металлический слой тепловой изоляции; разрушать тепловую изоляцию; ходить по трубопроводам надземной прокладки (переход через трубы разрешается только по специальным переходным мостикам); занимать подвалы зданий, особенно имеющих опасность затопления, в которых проложены тепловые сети или оборудованы тепловые вводы под мастерские, склады, для иных целей; тепловые вводы в здания должны быть загерметизированы. п.6. В пределах территории охранных зон тепловых сетей без письменного согласия предприятий и организаций, в ведении которых находятся эти сети, запрещается: производить строительство, капитальный ремонт, реконструкцию или снос любых зданий и сооружений; производить земляные работы, планировку грунта, посадку деревьев и кустарников, устраивать монументальные клумбы; производить погрузочно-разгрузочные работы, а также работы, связанные с разбиванием грунта и дорожных покрытий; сооружать проезды и переходы через трубопроводы тепловых сетей.; Реестровый номер границы: 78:13-6.1365; Вид объекта реестра границ: Зона с особыми условиями использования территории; Вид зоны по документу: Граница охранный зоны тепловой сети с кадастровым номером 78:13:0000000:4111; Тип зоны: Охранная зона инженерных коммуникаций
78:13:0007319:9/11	8	вид ограничения (обременения): ограничения прав на земельный участок, предусмотренные статьей 56 Земельного кодекса Российской Федерации; Срок действия: не установлен; реквизиты документа-основания: постановление Правительства РФ «О порядке установления охранных зон объектов электросетевого хозяйства и особых условий использования земельных участков, расположенных в границах таких зон» от 24.02.2009 № 160 выдан: Правительство Российской Федерации; Содержание ограничения (обременения): "Согласно Постановлению Правительства Российской Федерации № 160 от 24.02.2009 в охранных зонах запрещается осуществлять любые действия, которые могут нарушить безопасную работу объектов электросетевого хозяйства, в том числе привести к их повреждению или уничтожению, и (или) повлечь причинение вреда жизни, здоровью граждан и имуществу физических или юридических лиц, а также повлечь нанесение экологического ущерба и возникновение пожаров, в том числе: а) набрасывать на провода и опоры воздушных линий электропередачи посторонние предметы, а также подниматься на опоры воздушных линий электропередачи; б) размещать любые объекты и предметы (материалы) в пределах созданных в соответствии с требованиями нормативно-технических документов проходов и подъездов для доступа к объектам электросетевого хозяйства, а также проводить любые работы и возводить сооружения, которые могут

		ДОКУМЕНТ ПОДПИСАН ЭЛЕКТРОННОЙ ПОДПИСЬЮ	
Сертификат: 009F0BDC181A023B64597F1E2579BEFB50		Владелец: ФЕДЕРАЛЬНАЯ СЛУЖБА ГОСУДАРСТВЕННОЙ РЕГИСТРАЦИИ, КАДАСТРА И КАРТОГРАФИИ	
полное наименование должности		Действителен: с 02.08.2024 по 26.10.2025	инициалы, фамилия

Земельный участок			
вид объекта недвижимости			
Лист № 3 раздела 4.1	Всего листов раздела 4.1: 7	Всего разделов: 8	Всего листов выписки: 55
28.11.2024г. № КУВИ-001/2024-288774213			
Кадастровый номер:		78:13:0007319:9	
		<p>препятствовать доступу к объектам электросетевого хозяйства, без создания необходимых для такого доступа проходов и подъездов; в) находиться в пределах огороженной территории и помещениях распределительных устройств и подстанций, открывать двери и люки распределительных устройств и подстанций, производить переключения и подключения в электрических сетях (указанное требование не распространяется на работников, занятых выполнением разрешенных в установленном порядке работ), разводить огонь в пределах охранных зон вводных и распределительных устройств, подстанций, воздушных линий электропередачи, а также в охранных зонах кабельных линий электропередачи; г) размещать свалки; д) производить работы ударными механизмами, сбрасывать тяжести массой свыше 5 тонн, производить сброс и слив едких и коррозионных веществ и горюче-смазочных материалов (в охранных зонах подземных кабельных линий электропередачи). Охранные зоны устанавливаются: б) вдоль подземных кабельных линий электропередачи - в виде части поверхности участка земли, расположенного под ней участка недр (на глубину, соответствующую глубине прокладки кабельных линий электропередачи), ограниченной параллельными вертикальными плоскостями, отстоящими по обе стороны линии электропередачи от крайних кабелей на расстоянии 1 метра (при прохождении кабельных линий напряжением до 1 киловольта в городах под тротуарами - на 0,6 метра в сторону зданий и сооружений и на 1 метр в сторону проезжей части улицы); в) вдоль подводных кабельных линий электропередачи - в виде водного пространства от водной поверхности до дна, ограниченного вертикальными плоскостями, отстоящими по обе стороны линии от крайних кабелей на расстоянии 100 метров;"; Реестровый номер границы: 78:13-6.1604; Вид объекта реестра границ: Зона с особыми условиями использования территории; Вид зоны по документу: Охранная зона объекта электросетевого хозяйства - КЛ 6 кВ БКРТП 6785-ТП 6818; Тип зоны: Охранная зона инженерных коммуникаций</p>	
78:13:0007319:9/12	55	<p>вид ограничения (обременения): ограничения прав на земельный участок, предусмотренные статьей 56 Земельного кодекса Российской Федерации; Срок действия: не установлен; реквизиты документа-основания: постановление Правительства РФ «О порядке установления охранных зон объектов электросетевого хозяйства и особых условий использования земельных участков, расположенных в границах таких зон» от 24.02.2009 № 160 выдан: Правительство Российской Федерации; Содержание ограничения (обременения): Согласно Постановлению Правительства Российской Федерации № 160 от 24.02.2009 в охранных зонах запрещается осуществлять любые действия, которые могут нарушить безопасную работу объектов электросетевого хозяйства, в том числе привести к их повреждению или уничтожению, и (или) повлечь причинение вреда жизни, здоровью граждан и имуществу физических или юридических лиц, а также повлечь нанесение экологического ущерба и возникновение пожаров, в том числе: а) набрасывать на провода и опоры воздушных линий электропередачи посторонние предметы, а также подниматься на опоры воздушных линий электропередачи; б) размещать любые объекты и предметы (материалы) в пределах созданных в соответствии с требованиями нормативно-технических документов проходов и подъездов для доступа к объектам электросетевого хозяйства, а также проводить любые работы и возводить сооружения, которые могут</p>	

Земельный участок			
вид объекта недвижимости			
Лист № 4 раздела 4.1	Всего листов раздела 4.1: 7	Всего разделов: 8	Всего листов выписки: 55
28.11.2024г. № КУВИ-001/2024-288774213			
Кадастровый номер:		78:13:0007319:9	

		<p>препятствовать доступу к объектам электросетевого хозяйства, без создания необходимых для такого доступа проходов и подъездов; в) находиться в пределах огороженной территории и помещениях распределительных устройств и подстанций, открывать двери и люки распределительных устройств и подстанций, производить переключения и подключения в электрических сетях (указанное требование не распространяется на работников, занятых выполнением разрешенных в установленном порядке работ), разводить огонь в пределах охранных зон вводных и распределительных устройств, подстанций, воздушных линий электропередачи, а также в охранных зонах кабельных линий электропередачи; г) размещать свалки; д) производить работы ударными механизмами, сбрасывать тяжести массой свыше 5 тонн, производить сброс и слив едких и коррозионных веществ и горюче-смазочных материалов (в охранных зонах подземных кабельных линий электропередачи). Охранные зоны устанавливаются: б) вдоль подземных кабельных линий электропередачи - в виде части поверхности участка земли, расположенного под ней участка недр (на глубину, соответствующую глубине прокладки кабельных линий электропередачи), ограниченной параллельными вертикальными плоскостями, отстоящими по обе стороны линии электропередачи от крайних кабелей на расстоянии 1 метра (при прохождении кабельных линий напряжением до 1 киловольта в городах под тротуарами - на 0,6 метра в сторону зданий и сооружений и на 1 метр в сторону проезжей части улицы); в) вдоль подводных кабельных линий электропередачи - в виде водного пространства от водной поверхности до дна, ограниченного вертикальными плоскостями, отстоящими по обе стороны линии от крайних кабелей на расстоянии 100 метров.; Реестровый номер границы: 78:13-6.1630; Вид объекта реестра границ: Зона с особыми условиями использования территории; Вид зоны по документу: Охранный зона объекта электросетевого хозяйства - 3818-3897/; Тип зоны: Охранный зона инженерных коммуникаций</p>
78:13:0007319:9/13	9	<p>вид ограничения (обременения): ограничения прав на земельный участок, предусмотренные статьей 56 Земельного кодекса Российской Федерации; Срок действия: не установлен; реквизиты документа-основания: постановление Правительства РФ «О порядке установления охранных зон объектов электросетевого хозяйства и особых условий использования земельных участков, расположенных в границах таких зон» от 24.02.2009 № 160 выдан: Правительство Российской Федерации; Содержание ограничения (обременения): Согласно Постановлению Правительства Российской Федерации № 160 от 24.02.2009 в охранных зонах запрещается осуществлять любые действия, которые могут нарушить безопасную работу объектов электросетевого хозяйства, в том числе привести к их повреждению или уничтожению, и (или) повлечь причинение вреда жизни, здоровью граждан и имуществу физических или юридических лиц, а также повлечь нанесение экологического ущерба и возникновение пожаров, в том числе: а) набрасывать на провода и опоры воздушных линий электропередачи посторонние предметы, а также подниматься на опоры воздушных линий электропередачи; б) размещать любые объекты и предметы (материалы) в пределах созданных в соответствии с требованиями нормативно-технических документов проходов и подъездов для доступа к объектам электросетевого хозяйства, а также проводить любые работы и возводить сооружения, которые могут</p>

		ДОКУМЕНТ ПОДПИСАН ЭЛЕКТРОННОЙ ПОДПИСЬЮ	
Сертификат: 009F0BDC181A023B64597F1E2579BEFB50			
Владелец: ФЕДЕРАЛЬНАЯ СЛУЖБА ГОСУДАРСТВЕННОЙ РЕГИСТРАЦИИ, КАДАСТРА И КАРТОГРАФИИ			
Действителен: с 02.08.2024 по 26.10.2025			
полное наименование должности		инициалы, фамилия	

Земельный участок			
вид объекта недвижимости			
Лист № 5 раздела 4.1	Всего листов раздела 4.1: 7	Всего разделов: 8	Всего листов выписки: 55
28.11.2024г. № КУВИ-001/2024-288774213			
Кадастровый номер:		78:13:0007319:9	
		<p>препятствовать доступу к объектам электросетевого хозяйства, без создания необходимых для такого доступа проходов и подъездов; в) находиться в пределах огороженной территории и помещениях распределительных устройств и подстанций, открывать двери и люки распределительных устройств и подстанций, производить переключения и подключения в электрических сетях (указанное требование не распространяется на работников, занятых выполнением разрешенных в установленном порядке работ), разводить огонь в пределах охранных зон вводных и распределительных устройств, подстанций, воздушных линий электропередачи, а также в охранных зонах кабельных линий электропередачи; г) размещать свалки; д) производить работы ударными механизмами, сбрасывать тяжести массой свыше 5 тонн, производить сброс и слив едких и коррозионных веществ и горюче-смазочных материалов (в охранных зонах подземных кабельных линий электропередачи). Охранные зоны устанавливаются: б) вдоль подземных кабельных линий электропередачи - в виде части поверхности участка земли, расположенного под ней участка недр (на глубину, соответствующую глубине прокладки кабельных линий электропередачи), ограниченной параллельными вертикальными плоскостями, отстоящими по обе стороны линии электропередачи от крайних кабелей на расстоянии 1 метра (при прохождении кабельных линий напряжением до 1 киловольта в городах под тротуарами - на 0,6 метра в сторону зданий и сооружений и на 1 метр в сторону проезжей части улицы); в) вдоль подводных кабельных линий электропередачи - в виде водного пространства от водной поверхности до дна, ограниченного вертикальными плоскостями, отстоящими по обе стороны линии от крайних кабелей на расстоянии 100 метров;; Реестровый номер границы: 78:13-6.1736; Вид объекта реестра границ: Зона с особыми условиями использования территории; Вид зоны по документу: Охранная зона объекта электросетевого хозяйства - 3818-3892/было 3818-3849/у.45-08.00/; Тип зоны: Охранная зона инженерных коммуникаций</p>	
78:13:0007319:9/14	0	<p>вид ограничения (обременения): ограничения прав на земельный участок, предусмотренные статьей 56 Земельного кодекса Российской Федерации; Срок действия: не установлен; реквизиты документа-основания: постановление Правительства РФ «О порядке установления охранных зон объектов электросетевого хозяйства и особых условий использования земельных участков, расположенных в границах таких зон» от 24.02.2009 № 160 выдан: Правительство Российской Федерации; Содержание ограничения (обременения): Согласно Постановлению Правительства Российской Федерации № 160 от 24.02.2009 в охранных зонах запрещается осуществлять любые действия, которые могут нарушить безопасную работу объектов электросетевого хозяйства, в том числе привести к их повреждению или уничтожению, и (или) повлечь причинение вреда жизни, здоровью граждан и имуществу физических или юридических лиц, а также повлечь нанесение экологического ущерба и возникновение пожаров, в том числе: а) набрасывать на провода и опоры воздушных линий электропередачи посторонние предметы, а также подниматься на опоры воздушных линий электропередачи; б) размещать любые объекты и предметы (материалы) в пределах созданных в соответствии с требованиями нормативно-технических документов проходов и подъездов для доступа к объектам электросетевого хозяйства, а также проводить любые работы и возводить сооружения, которые могут</p>	

Земельный участок			
вид объекта недвижимости			
Лист № 6 раздела 4.1	Всего листов раздела 4.1: 7	Всего разделов: 8	Всего листов выписки: 55
28.11.2024г. № КУВИ-001/2024-288774213			
Кадастровый номер:		78:13:0007319:9	

		<p>препятствовать доступу к объектам электросетевого хозяйства, без создания необходимых для такого доступа проходов и подъездов; в) находиться в пределах огороженной территории и помещениях распределительных устройств и подстанций, открывать двери и люки распределительных устройств и подстанций, производить переключения и подключения в электрических сетях (указанное требование не распространяется на работников, занятых выполнением разрешенных в установленном порядке работ), разводить огонь в пределах охранных зон вводных и распределительных устройств, подстанций, воздушных линий электропередачи, а также в охранных зонах кабельных линий электропередачи; г) размещать свалки; д) производить работы ударными механизмами, сбрасывать тяжести массой свыше 5 тонн, производить сброс и слив едких и коррозионных веществ и горюче-смазочных материалов (в охранных зонах подземных кабельных линий электропередачи). Охранные зоны устанавливаются: б) вдоль подземных кабельных линий электропередачи - в виде части поверхности участка земли, расположенного под ней участка недр (на глубину, соответствующую глубине прокладки кабельных линий электропередачи), ограниченной параллельными вертикальными плоскостями, отстоящими по обе стороны линии электропередачи от крайних кабелей на расстоянии 1 метра (при прохождении кабельных линий напряжением до 1 киловольта в городах под тротуарами - на 0,6 метра в сторону зданий и сооружений и на 1 метр в сторону проезжей части улицы); в) вдоль подводных кабельных линий электропередачи - в виде водного пространства от водной поверхности до дна, ограниченного вертикальными плоскостями, отстоящими по обе стороны линии от крайних кабелей на расстоянии 100 метров;; Реестровый номер границы: 78:13-6.1763; Вид объекта реестра границ: Зона с особыми условиями использования территории; Вид зоны по документу: Охранная зона объекта электросетевого хозяйства - 3833-3893/; Тип зоны: Охранная зона инженерных коммуникаций</p>
78:13:0007319:9/15	684	<p>вид ограничения (обременения): ограничения прав на земельный участок, предусмотренные статьей 56 Земельного кодекса Российской Федерации; Срок действия: не установлен; реквизиты документа-основания: приказ "О типовых правилах охраны коммунальных тепловых сетей" от 17.08.1992 № 197 выдан: Минстрой РФ; Содержание ограничения (обременения): Ограничения предусмотрены п. 5, 6. Типовых правил охраны коммунальных тепловых сетей, утверждено Приказом Министерства Архитектуры, строительства и жилищно-коммунального хозяйства Российской Федерации от 17.08.1992 № 197, а именно: п. 5. В пределах охранных зон тепловых сетей не допускается производить действия, которые могут повлечь нарушения в нормальной работе тепловых сетей, их повреждение, несчастные случаи или препятствующие ремонту: размещать автозаправочные станции, хранилища горюче-смазочных материалов, складировать агрессивные химические материалы; загромождать подходы и подъезды к объектам и сооружениям тепловых сетей, складировать тяжелые и громоздкие материалы, возводить временные строения и заборы; устраивать спортивные и игровые площадки, неорганизованные рынки, остановочные пункты общественного транспорта, стоянки всех видов машин и механизмов, гаражи, огороды и т.п.; устраивать всякого рода свалки, разжигать костры, сжигать бытовой мусор или промышленные отходы; производить работы ударными механизмами,</p>

			ДОКУМЕНТ ПОДПИСАН ЭЛЕКТРОННОЙ ПОДПИСЬЮ		
		Сертификат: 009F0BDC181A023B64597F1E2579BEFB50			
		Владелец: ФЕДЕРАЛЬНАЯ СЛУЖБА ГОСУДАРСТВЕННОЙ РЕГИСТРАЦИИ, КАДАСТРА И КАРТОГРАФИИ			
		Действителен: с 02.08.2024 по 26.10.2025			
полное наименование должности				инициалы, фамилия	

Земельный участок			
вид объекта недвижимости			
Лист № 7 раздела 4.1	Всего листов раздела 4.1: 7	Всего разделов: 8	Всего листов выписки: 55
28.11.2024г. № КУВИ-001/2024-288774213			
Кадастровый номер:		78:13:0007319:9	
		<p>производить сброс и слив едких и коррозионно-активных веществ и горюче-смазочных материалов; проникать в помещения павильонов, центральных и индивидуальных тепловых пунктов посторонним лицам; открывать, снимать, засыпать люки камер тепловых сетей; сбрасывать в камеры мусор, отходы, снег и т.д.; снимать покровный металлический слой тепловой изоляции; разрушать тепловую изоляцию; ходить по трубопроводам надземной прокладки (переход через трубы разрешается только по специальным переходным мостикам); занимать подвалы зданий, особенно имеющих опасность затопления, в которых проложены тепловые сети или оборудованы тепловые вводы под мастерские, склады, для иных целей; тепловые вводы в здания должны быть загерметизированы. п.6. В пределах территории охранных зон тепловых сетей без письменного согласия предприятий и организаций, в ведении которых находятся эти сети, запрещается: производить строительство, капитальный ремонт, реконструкцию или снос любых зданий и сооружений; производить земляные работы, планировку грунта, посадку деревьев и кустарников, устраивать монументальные клумбы; производить погрузочно-разгрузочные работы, а также работы, связанные с разбиванием грунта и дорожных покрытий; сооружать проезды и переходы через трубопроводы тепловых сетей.; Реестровый номер границы: 78:13-6.1907; Вид объекта реестра границ: Зона с особыми условиями использования территории; Вид зоны по документу: Охранная зона тепловых сетей - Тепловая сеть с кадастровым номером 78:13:0000000:4134; Тип зоны: Охранная зона тепловых сетей</p>	

полное наименование должности	 ДОКУМЕНТ ПОДПИСАН ЭЛЕКТРОННОЙ ПОДПИСЬЮ Сертификат: 009F0BDC181A023B64597F1E2579BEFB50 Владелец: ФЕДЕРАЛЬНАЯ СЛУЖБА ГОСУДАРСТВЕННОЙ РЕГИСТРАЦИИ, КАДАСТРА И КАРТОГРАФИИ Действителен: с 02.08.2024 по 26.10.2025	инициалы, фамилия

Выписка из Единого государственного реестра недвижимости об объекте недвижимости
Сведения о частях земельного участка


Земельный участок			
вид объекта недвижимости			
Лист № 1 раздела 4.2	Всего листов раздела 4.2: 18	Всего разделов: 8	Всего листов выписки: 55
28.11.2024г. № КУВИ-001/2024-288774213			
Кадастровый номер:		78:13:0007319:9	

Сведения о характерных точках границы части (частей) земельного участка				
Учетный номер части: 78:13:0007319:9/4				
Система координат СК-1964				
Номер точки	Координаты, м		Описание закрепления на местности	Средняя квадратичная погрешность определения координат характерных точек границ земельного участка, м
	X	Y		
1	2	3	4	5
1	90999.05	115661.51	-	-
2	90996.85	115666.24	-	-
3	90995.84	115665.75	-	-
4	90993.14	115664.56	-	-
5	90995.39	115659.85	-	-
1	90999.05	115661.51	-	-


полное наименование должности	<div><p>ДОКУМЕНТ ПОДПИСАН ЭЛЕКТРОННОЙ ПОДПИСЬЮ</p><p>Сертификат: 009F0BDC181A023B64597F1E2579BEFB50</p><p>Владелец: ФЕДЕРАЛЬНАЯ СЛУЖБА ГОСУДАРСТВЕННОЙ РЕГИСТРАЦИИ, КАДАСТРА И КАРТОГРАФИИ</p><p>Действителен: с 02.08.2024 по 26.10.2025</p></div>	инициалы, фамилия

Земельный участок			
вид объекта недвижимости			
Лист № 2 раздела 4.2	Всего листов раздела 4.2: 18	Всего разделов: 8	Всего листов выписки: 55
28.11.2024г. № КУВИ-001/2024-288774213			
Кадастровый номер:		78:13:0007319:9	

Сведения о характерных точках границы части (частей) земельного участка				
Учетный номер части: 78:13:0007319:9/5				
Система координат СК-1964				
Номер точки	Координаты, м		Описание закрепления на местности	Средняя квадратичная погрешность определения координат характерных точек границ земельного участка, м
	X	Y		
1	2	3	4	5
1	90961.61	115753.18	-	-
2	90960.73	115754.97	-	-
3	90954.48	115752.14	-	-
4	90953.85	115752.59	-	-
5	90948.61	115763.38	-	-
6	90948.18	115763.22	-	-
7	90946.62	115762.9	-	-
8	90952.27	115751.27	-	-
9	90954.24	115749.84	-	-
1	90961.61	115753.18	-	-


полное наименование должности	<div><div>ДОКУМЕНТ ПОДПИСАН ЭЛЕКТРОННОЙ ПОДПИСЬЮ</div><div>Сертификат: 009F0BDC181A023B64597F1E2579BEFB50 Владелец: ФЕДЕРАЛЬНАЯ СЛУЖБА ГОСУДАРСТВЕННОЙ РЕГИСТРАЦИИ, КАДАСТРА И КАРТОГРАФИИ Действителен: с 02.08.2024 по 26.10.2025</div></div>	инициалы, фамилия

Земельный участок				
вид объекта недвижимости				
Лист № 3 раздела 4.2		Всего листов раздела 4.2: 18		Всего разделов: 8
Всего листов выписки: 55				
28.11.2024г. № КУВИ-001/2024-288774213				
Кадастровый номер:			78:13:0007319:9	
Сведения о характерных точках границы части (частей) земельного участка				
Учетный номер части: 78:13:0007319:9/6				
Система координат СК-1964				
Номер точки	Координаты, м		Описание закрепления на местности	Средняя квадратичная погрешность определения координат характерных точек границ земельного участка, м
	X	Y		
1	2	3	4	5
1	91009.53	115641.79	-	-
2	91003.05	115643.72	-	-
3	91004.56	115640.55	-	-
4	91004.89	115640.45	-	-
1	91009.53	115641.79	-	-

полное наименование должности	<div><div>ДОКУМЕНТ ПОДПИСАН ЭЛЕКТРОННОЙ ПОДПИСЬЮ</div><div>Сертификат: 009F0BDC181A023B64597F1E2579BEFB50</div><div>Владелец: ФЕДЕРАЛЬНАЯ СЛУЖБА ГОСУДАРСТВЕННОЙ РЕГИСТРАЦИИ, КАДАСТРА И КАРТОГРАФИИ</div><div>Действителен: с 02.08.2024 по 26.10.2025</div></div>	инициалы, фамилия


Земельный участок			
вид объекта недвижимости			
Лист № 4 раздела 4.2	Всего листов раздела 4.2: 18	Всего разделов: 8	Всего листов выписки: 55
28.11.2024г. № КУВИ-001/2024-288774213			
Кадастровый номер:		78:13:0007319:9	

Сведения о характерных точках границы части (частей) земельного участка				
Учетный номер части: 78:13:0007319:9/7				
Система координат СК-1964				
Номер точки	Координаты, м		Описание закрепления на местности	Средняя квадратичная погрешность определения координат характерных точек границ земельного участка, м
	X	Y		
1	2	3	4	5
1	90946.46	115762.86	-	-
2	90995.96	115658.65	-	-
3	90999.98	115650.18	-	-
4	91004.64	115640.38	-	-
5	91015.52	115643.81	-	-
6	91015.24	115644.38	-	-
7	91014.36	115643.92	-	-
8	91013.42	115643.62	-	-
9	91012.44	115643.46	-	-
10	91011.46	115643.47	-	-
11	91010.48	115643.63	-	-
12	91009.55	115643.95	-	-
13	91008.68	115644.41	-	-
14	91007.89	115645	-	-
15	91007.21	115645.71	-	-
16	91006.65	115646.53	-	-
17	91005.77	115646.04	-	-
18	91003.42	115650.64	-	-
19	91004.22	115651.01	-	-
20	90999.05	115661.51	-	-
21	90996.85	115666.24	-	-
22	90995.84	115665.75	-	-
23	90995.33	115666.78	-	-
24	90995.66	115670.7	-	-


полное наименование должности	<div><p>ДОКУМЕНТ ПОДПИСАН ЭЛЕКТРОННОЙ ПОДПИСЬЮ</p><p>Сертификат: 009F0BDC181A023B64597F1E2579BEFB50</p><p>Владелец: ФЕДЕРАЛЬНАЯ СЛУЖБА ГОСУДАРСТВЕННОЙ РЕГИСТРАЦИИ, КАДАСТРА И КАРТОГРАФИИ</p><p>Действителен: с 02.08.2024 по 26.10.2025</p></div>	инициалы, фамилия

Земельный участок			
вид объекта недвижимости			
Лист № 5 раздела 4.2	Всего листов раздела 4.2: 18	Всего разделов: 8	Всего листов выписки: 55
28.11.2024г. № КУВИ-001/2024-288774213			
Кадастровый номер:		78:13:0007319:9	

1	2	3	4	5
25	90996.06	115671.77	-	-
26	90999.81	115674.74	-	-
27	90975.16	115725.6	-	-
28	90971.33	115734.04	-	-
29	90968.96	115738.37	-	-
30	90963.57	115749.2	-	-
31	90957.65	115761.23	-	-
32	90954.94	115766.02	-	-
33	90952.82	115766.56	-	-
34	90948.44	115765.66	-	-
35	90948.81	115763.46	-	-
36	90948.18	115763.22	-	-
1	90946.46	115762.86	-	-

полное наименование должности	<div><p>ДОКУМЕНТ ПОДПИСАН ЭЛЕКТРОННОЙ ПОДПИСЬЮ</p><p>Сертификат: 009F0BDC181A023B64597F1E2579BEFB50</p><p>Владелец: ФЕДЕРАЛЬНАЯ СЛУЖБА ГОСУДАРСТВЕННОЙ РЕГИСТРАЦИИ, КАДАСТРА И КАРТОГРАФИИ</p><p>Действителен: с 02.08.2024 по 26.10.2025</p></div>	инициалы, фамилия

Земельный участок				
вид объекта недвижимости				
Лист № 6 раздела 4.2		Всего листов раздела 4.2: 18		Всего разделов: 8
Всего листов выписки: 55				
28.11.2024г. № КУВИ-001/2024-288774213				
Кадастровый номер:			78:13:0007319:9	
Сведения о характерных точках границы части (частей) земельного участка				
Учетный номер части: 78:13:0007319:9/8				
Система координат СК-1964				
Номер точки	Координаты, м		Описание закрепления на местности	Средняя квадратичная погрешность определения координат характерных точек границ земельного участка, м
	X	Y		
1	2	3	4	5
1	91002.53	115654.45	-	-
2	91000.49	115658.58	-	-
3	90999.06	115657.85	-	-
4	91000.98	115653.98	-	-
5	91001.77	115654.14	-	-
1	91002.53	115654.45	-	-

полное наименование должности	<div><div>ДОКУМЕНТ ПОДПИСАН ЭЛЕКТРОННОЙ ПОДПИСЬЮ</div><div>Сертификат: 009F0BDC181A023B64597F1E2579BEFB50 Владелец: ФЕДЕРАЛЬНАЯ СЛУЖБА ГОСУДАРСТВЕННОЙ РЕГИСТРАЦИИ, КАДАСТРА И КАРТОГРАФИИ Действителен: с 02.08.2024 по 26.10.2025</div></div>	инициалы, фамилия

Земельный участок				
вид объекта недвижимости				
Лист № 7 раздела 4.2		Всего листов раздела 4.2: 18		Всего разделов: 8
Всего листов выписки: 55				
28.11.2024г. № КУВИ-001/2024-288774213				
Кадастровый номер:			78:13:0007319:9	
Сведения о характерных точках границы части (частей) земельного участка				
Учетный номер части: 78:13:0007319:9/9				
Система координат СК-1964				
Номер точки	Координаты, м		Описание закрепления на местности	Средняя квадратичная погрешность определения координат характерных точек границ земельного участка, м
	X	Y		
1	2	3	4	5
1	90999.58	115660.43	-	-
2	90999.05	115661.51	-	-
3	90997.93	115663.92	-	-
4	90996.48	115662.15	-	-
5	90995.99	115661.44	-	-
6	90995.62	115660.67	-	-
7	90995.39	115659.85	-	-
8	90995.96	115658.65	-	-
1	90999.58	115660.43	-	-



ДОКУМЕНТ ПОДПИСАН
ЭЛЕКТРОННОЙ ПОДПИСЬЮ


Сертификат: 009F0BDC181A023B64597F1E2579BEFB50
Владелец: ФЕДЕРАЛЬНАЯ СЛУЖБА ГОСУДАРСТВЕННОЙ
РЕГИСТРАЦИИ, КАДАСТРА И КАРТОГРАФИИ
Действителен: с 02.08.2024 по 26.10.2025

полное наименование должности

инициалы, фамилия

Земельный участок			
вид объекта недвижимости			
Лист № 8 раздела 4.2	Всего листов раздела 4.2: 18	Всего разделов: 8	Всего листов выписки: 55
28.11.2024г. № КУВИ-001/2024-288774213			
Кадастровый номер:		78:13:0007319:9	

Сведения о характерных точках границы части (частей) земельного участка				
Учетный номер части: 78:13:0007319:9/10				
Система координат				
Номер точки	Координаты, м		Описание закрепления на местности	Средняя квадратичная погрешность определения координат характерных точек границ земельного участка, м
	X	Y		
1	2	3	4	5
1	91015.19	115644.35	-	-
2	91014.36	115643.92	-	-
3	91013.42	115643.62	-	-
4	91012.44	115643.46	-	-
5	91011.46	115643.47	-	-
6	91010.48	115643.63	-	-
7	91009.55	115643.95	-	-
8	91008.68	115644.41	-	-
9	91007.89	115645	-	-
10	91007.21	115645.71	-	-
11	91006.65	115646.53	-	-
12	91005.77	115646.04	-	-
13	91003.42	115650.64	-	-
14	91004.22	115651.01	-	-
15	90999.05	115661.51	-	-
16	90996.85	115666.24	-	-
17	90995.84	115665.75	-	-
18	90995.33	115666.78	-	-
19	90995.66	115670.7	-	-
20	90996.06	115671.77	-	-
21	90999.81	115674.74	-	-
22	90975.16	115725.6	-	-
23	90971.33	115734.04	-	-
24	90968.96	115738.37	-	-

полное наименование должности	<div><p>ДОКУМЕНТ ПОДПИСАН ЭЛЕКТРОННОЙ ПОДПИСЬЮ</p><p>Сертификат: 009F0BDC181A023B64597F1E2579BEFB50</p><p>Владелец: ФЕДЕРАЛЬНАЯ СЛУЖБА ГОСУДАРСТВЕННОЙ РЕГИСТРАЦИИ, КАДАСТРА И КАРТОГРАФИИ</p><p>Действителен: с 02.08.2024 по 26.10.2025</p></div>	инициалы, фамилия

Земельный участок			
вид объекта недвижимости			
Лист № 9 раздела 4.2	Всего листов раздела 4.2: 18	Всего разделов: 8	Всего листов выписки: 55

28.11.2024г. № КУВИ-001/2024-288774213

Кадастровый номер: 78:13:0007319:9

1	2	3	4	5
25	90963.57	115749.2	-	-
26	90957.65	115761.23	-	-
27	90954.94	115766.02	-	-
28	90952.82	115766.56	-	-
29	90948.44	115765.66	-	-
30	90948.81	115763.46	-	-
31	90948.18	115763.22	-	-
32	90945.81	115762.73	-	-
33	90944.16	115762.39	-	-
34	90943.67	115764.23	-	-
35	90942.94	115764.06	-	-
36	90942.7	115764.8	-	-
37	90940.42	115764.26	-	-
38	90940.6	115763.48	-	-
39	90939.74	115763.28	-	-
40	90940.24	115761.45	-	-
41	90937.61	115760.85	-	-
42	90938.05	115759.96	-	-
43	90938.95	115758.68	-	-
44	90940.04	115757.55	-	-
45	90941.29	115756.6	-	-
46	90942.68	115755.87	-	-
47	90943.7	115755.52	-	-
48	90947.19	115756.31	-	-
49	90947.42	115755.28	-	-
50	90949.6	115755.82	-	-
51	90973.79	115705.12	-	-
52	90987.49	115677.05	-	-
53	90987.3	115676.81	-	-

ДОКУМЕНТ ПОДПИСАН
ЭЛЕКТРОННОЙ ПОДПИСЬЮ


Сертификат: 009F0BDC181A023B64597F1E2579BEFB50

Владелец: ФЕДЕРАЛЬНАЯ СЛУЖБА ГОСУДАРСТВЕННОЙ
РЕГИСТРАЦИИ, КАДАСТРА И КАРТОГРАФИИ
Действителен: с 02.08.2024 по 26.10.2025


полное наименование должности

инициалы, фамилия

Земельный участок					
вид объекта недвижимости					
Лист № 10 раздела 4.2		Всего листов раздела 4.2: 18		Всего разделов: 8	Всего листов выписки: 55
28.11.2024г. № КУВИ-001/2024-288774213					
Кадастровый номер:			78:13:0007319:9		
1	2	3	4	5	
54	90995.96	115658.65	-	-	
55	90994.36	115658.03	-	-	
56	90998.42	115649.64	-	-	
57	90999.98	115650.18	-	-	
58	91004.64	115640.38	-	-	
59	91014.84	115643.32	-	-	
60	91015.51	115643.63	-	-	
61	91015.19	115644.35	-	-	


<div><div><div>ДОКУМЕНТ ПОДПИСАН ЭЛЕКТРОННОЙ ПОДПИСЬЮ</div><div>Сертификат: 009F0BDC181A023B64597F1E2579BEFB50 Владелец: ФЕДЕРАЛЬНАЯ СЛУЖБА ГОСУДАРСТВЕННОЙ РЕГИСТРАЦИИ, КАДАСТРА И КАРТОГРАФИИ Действителен: с 02.08.2024 по 26.10.2025</div></div></div>			
полное наименование должности		инициалы, фамилия	

Земельный участок							
вид объекта недвижимости							
Лист № 11 раздела 4.2		Всего листов раздела 4.2: 18		Всего разделов: 8		Всего листов выписки: 55	
28.11.2024г. № КУВИ-001/2024-288774213							
Кадастровый номер:				78:13:0007319:9			
Сведения о характерных точках границы части (частей) земельного участка							
Учетный номер части: 78:13:0007319:9/11							
Система координат							
Номер точки	Координаты, м		Описание закрепления на местности	Средняя квадратичная погрешность определения координат характерных точек границ земельного участка, м			
	X	Y					
1	2	3	4	5			
1	91005.55	115640.64	-	-			
2	91009.46	115641.77	-	-			
3	91003.28	115643.24	-	-			
4	91004.38	115640.92	-	-			
5	91005.55	115640.64	-	-			


полное наименование должности	<div><div>ДОКУМЕНТ ПОДПИСАН ЭЛЕКТРОННОЙ ПОДПИСЬЮ</div><div>Сертификат: 009F0BDC181A023B64597F1E2579BEFB50 Владелец: ФЕДЕРАЛЬНАЯ СЛУЖБА ГОСУДАРСТВЕННОЙ РЕГИСТРАЦИИ, КАДАСТРА И КАРТОГРАФИИ Действителен: с 02.08.2024 по 26.10.2025</div></div>	инициалы, фамилия

Земельный участок			
вид объекта недвижимости			
Лист № 12 раздела 4.2	Всего листов раздела 4.2: 18	Всего разделов: 8	Всего листов выписки: 55
28.11.2024г. № КУВИ-001/2024-288774213			
Кадастровый номер:		78:13:0007319:9	


Сведения о характерных точках границы части (частей) земельного участка				
Учетный номер части: 78:13:0007319:9/12				
Система координат				
Номер точки	Координаты, м		Описание закрепления на местности	Средняя квадратичная погрешность определения координат характерных точек границ земельного участка, м
	X	Y		
1	2	3	4	5
1	90961.62	115753.15	-	-
2	90960.74	115754.95	-	-
3	90954.42	115752.17	-	-
4	90954.37	115752.27	-	-
5	90948.75	115763.79	-	-
6	90948.81	115763.46	-	-
7	90948.18	115763.22	-	-
8	90946.93	115762.96	-	-
9	90952.57	115751.39	-	-
10	90953.08	115750.35	-	-
11	90953.35	115750.04	-	-
12	90953.86	115749.85	-	-
13	90954.27	115749.92	-	-
14	90961.62	115753.15	-	-
1	90989.89	115695.22	-	-
2	90980.21	115715.19	-	-
3	90987.23	115700.48	-	-
4	90989.89	115695.22	-	-
1	91002.91	115644.02	-	-
2	91004.05	115641.63	-	-
3	91006.57	115640.94	-	-
4	91010.28	115642.01	-	-
5	91010.04	115642.06	-	-
6	91002.91	115644.02	-	-

полное наименование должности	<div><p>ДОКУМЕНТ ПОДПИСАН ЭЛЕКТРОННОЙ ПОДПИСЬЮ</p><p>Сертификат: 009F0BDC181A023B64597F1E2579BEFB50</p><p>Владелец: ФЕДЕРАЛЬНАЯ СЛУЖБА ГОСУДАРСТВЕННОЙ РЕГИСТРАЦИИ, КАДАСТРА И КАРТОГРАФИИ</p><p>Действителен: с 02.08.2024 по 26.10.2025</p></div>	инициалы, фамилия


Земельный участок					
вид объекта недвижимости					
Лист № 13 раздела 4.2		Всего листов раздела 4.2: 18		Всего разделов: 8	Всего листов выписки: 55
28.11.2024г. № КУВИ-001/2024-288774213					
Кадастровый номер:			78:13:0007319:9		
1	2	3	4	5	
1	91015.59	115643.67	-	-	
2	91015.24	115644.38	-	-	
3	91014.69	115644.1	-	-	
4	91014.95	115643.57	-	-	
5	91013.36	115643.04	-	-	
6	91012.11	115642.53	-	-	
7	91014.84	115643.32	-	-	
8	91015.59	115643.67	-	-	

		ДОКУМЕНТ ПОДПИСАН ЭЛЕКТРОННОЙ ПОДПИСЬЮ	
Сертификат: 009F0BDC181A023B64597F1E2579BEFB50			
Владелец: ФЕДЕРАЛЬНАЯ СЛУЖБА ГОСУДАРСТВЕННОЙ РЕГИСТРАЦИИ, КАДАСТРА И КАРТОГРАФИИ			
Действителен: с 02.08.2024 по 26.10.2025			
полное наименование должности		инициалы, фамилия	

Земельный участок				
вид объекта недвижимости				
Лист № 14 раздела 4.2		Всего листов раздела 4.2: 18		Всего разделов: 8
Всего листов выписки: 55				
28.11.2024г. № КУВИ-001/2024-288774213				
Кадастровый номер:			78:13:0007319:9	
Сведения о характерных точках границы части (частей) земельного участка				
Учетный номер части: 78:13:0007319:9/13				
Система координат				
Номер точки	Координаты, м		Описание закрепления на местности	Средняя квадратичная погрешность определения координат характерных точек границ земельного участка, м
	X	Y		
1	2	3	4	5
1	91003.13	115643.56	-	-
2	91004.23	115641.24	-	-
3	91006.09	115640.8	-	-
4	91010.01	115641.93	-	-
5	91010	115641.93	-	-
6	91003.13	115643.56	-	-
1	91013.39	115642.9	-	-
2	91014.84	115643.32	-	-
3	91015.32	115643.54	-	-
4	91013.41	115642.91	-	-
5	91013.39	115642.9	-	-

полное наименование должности	<div><div>ДОКУМЕНТ ПОДПИСАН ЭЛЕКТРОННОЙ ПОДПИСЬЮ</div><div>Сертификат: 009F0BDC181A023B64597F1E2579BEFB50 Владелец: ФЕДЕРАЛЬНАЯ СЛУЖБА ГОСУДАРСТВЕННОЙ РЕГИСТРАЦИИ, КАДАСТРА И КАРТОГРАФИИ Действителен: с 02.08.2024 по 26.10.2025</div></div>	инициалы, фамилия

Земельный участок				
вид объекта недвижимости				
Лист № 15 раздела 4.2		Всего листов раздела 4.2: 18		Всего разделов: 8
Всего листов выписки: 55				
28.11.2024г. № КУВИ-001/2024-288774213				
Кадастровый номер:		78:13:0007319:9		
Сведения о характерных точках границы части (частей) земельного участка				
Учетный номер части: 78:13:0007319:9/14				
Система координат				
Номер точки	Координаты, м		Описание закрепления на местности	Средняя квадратичная погрешность определения координат характерных точек границ земельного участка, м
	X	Y		
1	2	3	4	5
1	91015.59	115643.67	-	-
2	91015.24	115644.38	-	-
3	91014.82	115644.16	-	-
4	91015.16	115643.47	-	-
5	91015.59	115643.67	-	-

полное наименование должности	<div><div>ДОКУМЕНТ ПОДПИСАН ЭЛЕКТРОННОЙ ПОДПИСЬЮ</div><div>Сертификат: 009F0BDC181A023B64597F1E2579BEFB50</div><div>Владелец: ФЕДЕРАЛЬНАЯ СЛУЖБА ГОСУДАРСТВЕННОЙ РЕГИСТРАЦИИ, КАДАСТРА И КАРТОГРАФИИ</div><div>Действителен: с 02.08.2024 по 26.10.2025</div></div>	инициалы, фамилия

Земельный участок			
вид объекта недвижимости			
Лист № 16 раздела 4.2	Всего листов раздела 4.2: 18	Всего разделов: 8	Всего листов выписки: 55
28.11.2024г. № КУВИ-001/2024-288774213			
Кадастровый номер:		78:13:0007319:9	

Сведения о характерных точках границы части (частей) земельного участка				
Учетный номер части: 78:13:0007319:9/15				
Система координат				
Номер точки	Координаты, м		Описание закрепления на местности	Средняя квадратичная погрешность определения координат характерных точек границ земельного участка, м
	X	Y		
1	2	3	4	5
1	91009.26	115644.1	-	-
2	91008.68	115644.41	-	-
3	91007.89	115645	-	-
4	91007.21	115645.71	-	-
5	91006.65	115646.53	-	-
6	91005.77	115646.04	-	-
7	91003.42	115650.64	-	-
8	91004.22	115651.01	-	-
9	90999.05	115661.51	-	-
10	90996.85	115666.24	-	-
11	90995.84	115665.75	-	-
12	90995.33	115666.78	-	-
13	90995.66	115670.7	-	-
14	90996.06	115671.77	-	-
15	90999.81	115674.74	-	-
16	90975.16	115725.6	-	-
17	90971.33	115734.04	-	-
18	90968.96	115738.37	-	-
19	90963.57	115749.2	-	-
20	90957.65	115761.23	-	-
21	90954.94	115766.02	-	-
22	90952.82	115766.56	-	-
23	90948.44	115765.66	-	-
24	90948.81	115763.46	-	-

полное наименование должности	<div><div>ДОКУМЕНТ ПОДПИСАН ЭЛЕКТРОННОЙ ПОДПИСЬЮ</div><div>Сертификат: 009F0BDC181A023B64597F1E2579BEFB50 Владелец: ФЕДЕРАЛЬНАЯ СЛУЖБА ГОСУДАРСТВЕННОЙ РЕГИСТРАЦИИ, КАДАСТРА И КАРТОГРАФИИ Действителен: с 02.08.2024 по 26.10.2025</div></div>	инициалы, фамилия

Земельный участок			
вид объекта недвижимости			

Лист № 17 раздела 4.2	Всего листов раздела 4.2: 18	Всего разделов: 8	Всего листов выписки: 55
-----------------------	------------------------------	-------------------	--------------------------

28.11.2024г. № КУВИ-001/2024-288774213

Кадастровый номер: 78:13:0007319:9

1	2	3	4	5
25	90948.18	115763.22	-	-
26	90945.81	115762.73	-	-
27	90944.16	115762.39	-	-
28	90943.67	115764.23	-	-
29	90942.94	115764.06	-	-
30	90942.7	115764.8	-	-
31	90940.42	115764.26	-	-
32	90940.6	115763.48	-	-
33	90940.07	115763.36	-	-
34	90944.61	115761.03	-	-
35	90944.78	115760.97	-	-
36	90944.97	115760.87	-	-
37	90945.37	115760.76	-	-
38	90945.65	115760.65	-	-
39	90945.8	115760.64	-	-
40	90945.94	115760.6	-	-
41	90946.29	115760.58	-	-
42	90946.64	115760.54	-	-
43	90946.79	115760.56	-	-
44	90946.94	115760.55	-	-
45	90952.61	115760.9	-	-
46	90954.08	115758.05	-	-
47	90994.11	115676.05	-	-
48	90993.54	115675.54	-	-
49	90991.16	115672.92	-	-
50	90990.74	115672.37	-	-
51	90990.28	115671.48	-	-
52	90990.09	115670.96	-	-
53	90995.96	115658.65	-	-



ДОКУМЕНТ ПОДПИСАН
ЭЛЕКТРОННОЙ ПОДПИСЬЮ


Сертификат: 009F0BDC181A023B64597F1E2579BEFB50

Владелец: ФЕДЕРАЛЬНАЯ СЛУЖБА ГОСУДАРСТВЕННОЙ
РЕГИСТРАЦИИ, КАДАСТРА И КАРТОГРАФИИ
Действителен: с 02.08.2024 по 26.10.2025

полное наименование должности

инициалы, фамилия

Земельный участок				
вид объекта недвижимости				
Лист № 18 раздела 4.2		Всего листов раздела 4.2: 18		Всего разделов: 8
Всего листов выписки: 55				
28.11.2024г. № КУВИ-001/2024-288774213				
Кадастровый номер:			78:13:0007319:9	
1	2	3	4	5
54	90994.36	115658.03	-	-
55	90998.42	115649.64	-	-
56	90999.98	115650.18	-	-
57	91004.64	115640.38	-	-
58	91010.22	115641.99	-	-
59	91009.26	115644.1	-	-

полное наименование должности	<div><p>ДОКУМЕНТ ПОДПИСАН ЭЛЕКТРОННОЙ ПОДПИСЬЮ</p><p>Сертификат: 009F0BDC181A023B64597F1E2579BEFB50 Владелец: ФЕДЕРАЛЬНАЯ СЛУЖБА ГОСУДАРСТВЕННОЙ РЕГИСТРАЦИИ, КАДАСТРА И КАРТОГРАФИИ Действителен: с 02.08.2024 по 26.10.2025</p></div>	инициалы, фамилия